

5

Umferð á þjóðvegum 2009



VEGAGERÐIN

Flokkun gagna innan Vegagerðarinnar

Flokkur	Efnissvið	Einkenni (litur)
1	Lög, reglugerðir, og önnur fyrirmæli stjórnvalda	Svartur
2	Stjórnunarleg fyrirmæli, skipurit, verkefnaskipting, númeraðar orðsendingar	Gulur
3	Staðlar, alm. verklýsingar, sérskilmálar	Rauður
4	Handbækur, leiðbeiningar	Grænn
5	Greinagerðir, álitserðir, skýrslur, yfirlit	Blár
Ú	Útboðslýsingar	

Mynd á forsíðu er Vestfjarðavegur á Hrafnseyrarheiði og sést niður í Arnarfjörð

© Jón Hjaltason 2008

Umferð á þjóðvegum 2009

Vegagerðin
Umferðardeild
apríl 2011

Vegagerðin safnar upplýsingum um umferð á þjóðvegum¹⁾ með umferðartalningum. Þessar upplýsingar eru einkum notaðar til áætlanagerðar.

Árið 2008 urðu miklar breytingar á vegaskrá. Allmargir vegir féllu út og aðrir færðust á milli vegflokka. Nýr vegflokkur kom til sögunnar, þ.e. svokallaðir héraðsvegir, en safnvegir eru ekki lengur til. Ekki hefur verið haldið utan um umferð á safnvegum, en umferðarminnstu vegirnir, t.d. heimreiðar að bæjum tilheyrðu þeim flokki. Þeir vegir sem áður voru safnvegir eru nú héraðsvegir. Alltaf hefur verið haldið utan um umferð á tengivegum en hluti þeirra telst nú til héraðsvega. Árið 2008 var umferð reiknuð á þeim héraðsvegum sem áður töldust til tengivega. Árið 2009 var hins vegar ákveðið að reikna ekki umferð á neinum héraðsvegum. Ekki er heldur reiknuð umferð á þá vegi sem ekki eru lengur á vegaskrá yfir þjóðvegi.

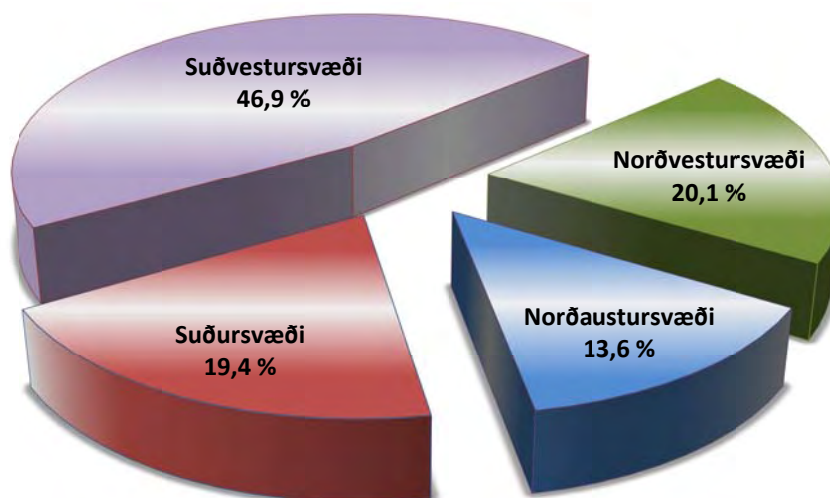
Umferðartölur eru þrenns konar. Í fyrsta lagi ÁDU (ársdagsumferð) sem stendur fyrir meðalumferð á dag allt árið, í öðru lagi SDU (sumardagsumferð) sem stendur fyrir meðalumferð á dag mánuðina júní til september og í þriðja lagi VDU (vetrardagsumferð) sem stendur fyrir meðalumferð á dag mánuðina janúar, febrúar, mars og desember.

Sjálfvirkir teljarar eru um allt land. Að jafnaði safna teljararnir upplýsingum um fjölda bíla sem fer um ákveðið þversnið á hverjum sólarhring en hægt er að breyta stillingum þannig að þeir skrái oftari. Teljarar í veðurstöðvum skrá á 10 mínútna fresti og í umferðargreinum í rauntíma. Gögn frá þeim berast á sjálfvirkan hátt til miðstöðvar í Reykjavík en fara þarfr á staðinn til að nálgast gögn úr öðrum teljurum.

Svonefndar skynditalningar, þ.e. talningar sem standa yfir í stuttan tíma, fara reglulega fram á hverju svæði. Niðurstöður þessara talninga eru bornar saman við niðurstöður árstalninga á stað þar sem dreifing umferðar yfir árið er talin vera svipuð og má þannig reikna ÁDU, SDU og VDU. Niðurstöður skynditalninga og árstalninga eru færðar í gagnagrunn og út frá ákveðnu viðmiðunarkerfi fást umferðartölur fyrir alla kafla vegakerfisins.

1) Umferð er reiknuð fyrir stofnvegi, tengivegi og landsvegi.

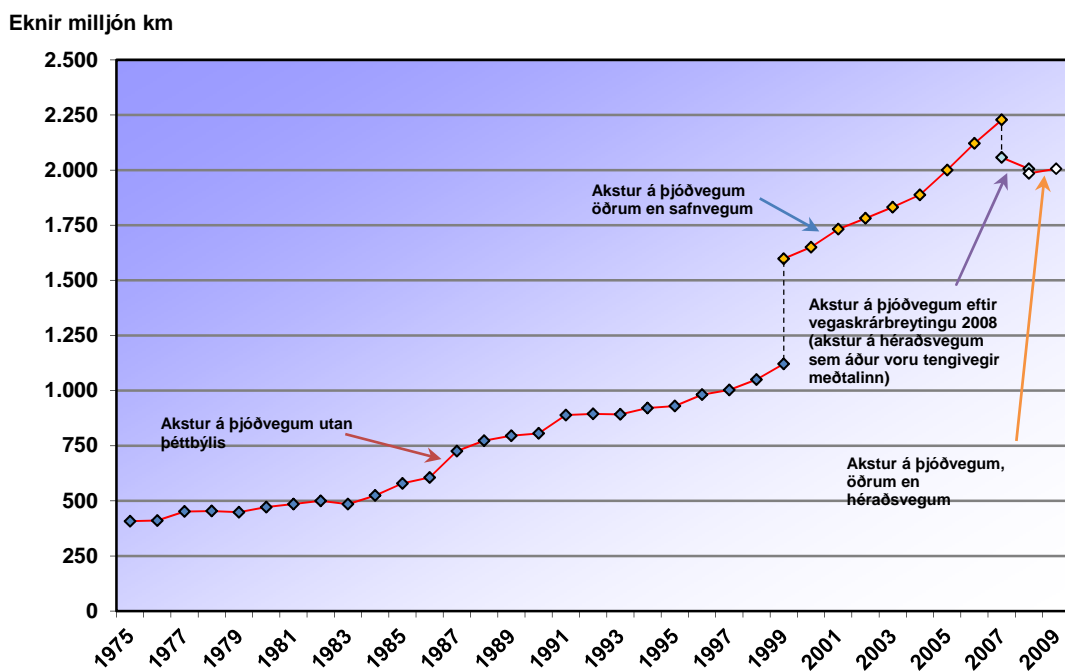
Skipting umferðar eftir svæðum Vegagerðarinnar 2009



Vakin er athygli á því að frá árinu 1995 eru þjóðvegir í kaupstöðum og kauptúnum taldir með stofn- og tengivegum. Akstur á þeim vegum var þó ekki reiknaður fyrr en árið 1999 vegna þess að söfnun upplýsinga um umferð á þeim tók nokkurn tíma.

Í línuritinu hér á eftir eru sýndar tvær umferðartölur fyrir árið 2007. Lægri talan sýnir akstur á þjóðvegum á sama vegakerfi og umferð er reiknuð á árið 2008. Eftir að tillit hafði verið tekið til breytinga sem urðu á vegaskrá árið 2008 kom í ljós að raunsamdráttur í umferð á milli árána 2007 og 2008 var um 2,5%. Í sama línuriti eru einnig sýndar tvær umferðartölur fyrir árið 2008. Skýringin er sú að það ár var reiknuð umferð á þeim héraðsvegum sem áður töldust til tengivega en það var ekki gert árið 2009. Lægri talan sem birt er fyrir árið 2008 sýnir því akstur á sama vegakerfi og umferð var reiknuð á árið 2009, þ.e. akstur á öðrum þjóðvegum en héraðsvegum. Eftir að tillit hefur verið tekið til þess að árið 2009 var umferð ekki reiknuð fyrir neina héraðsvegi er niðurstaðan sú að raunaukning umferðar milli árána 2008 og 2009 var um 1,1%.

Akstur á þjóðvegum 1975 – 2009



Ekni þúsund km Akstur utan þéttbýlis	Ekni þúsund km Akstur utan þéttbýlis	Ekni þúsund km Akstur á þjóðvegum öðrum en safnvegum	Ekni þúsund km Akstur á þjóðvegum eftir vegaskrár- breytingu 2008 ²⁾	
1975	407.733	1992	894.228	
1976	410.577	1993	892.122	
1977	451.657	1994	920.959	
1978	453.662	1995	929.824	
1979	448.531	1996	981.382	
1980	471.619	1997	1.002.745	
1981	485.260	1998	1.050.164	
1982	499.739	1999	1.121.258	
1983	485.045	2000	1.650.518	
1984	524.055	2001	1.732.080	
1985	579.178	2002	1.781.329	
1986	605.876	2003	1.831.704	
1987	725.772	2004	1.887.620	
1988	772.975	2005	2.000.121	
1989	795.437	2006	2.120.975	
1990	805.758	2007	2.227.975	
1991	888.862			
			Ekni þúsund km Akstur á þjóðvegum öðrum en héraðsvegum	
			2008	1.984.983
			2009	2.006.421

²⁾ Akstur á héraðsvegum sem áður voru tengivegir meðtalinn.

Vegagerðin hefur áætlað heildarakstur á landinu út frá heildarakstri á þjóðvegum. Leiðrétt hefur verið fyrir þeim breytingum á vegaskrá sem áður hefur verið sagt frá.

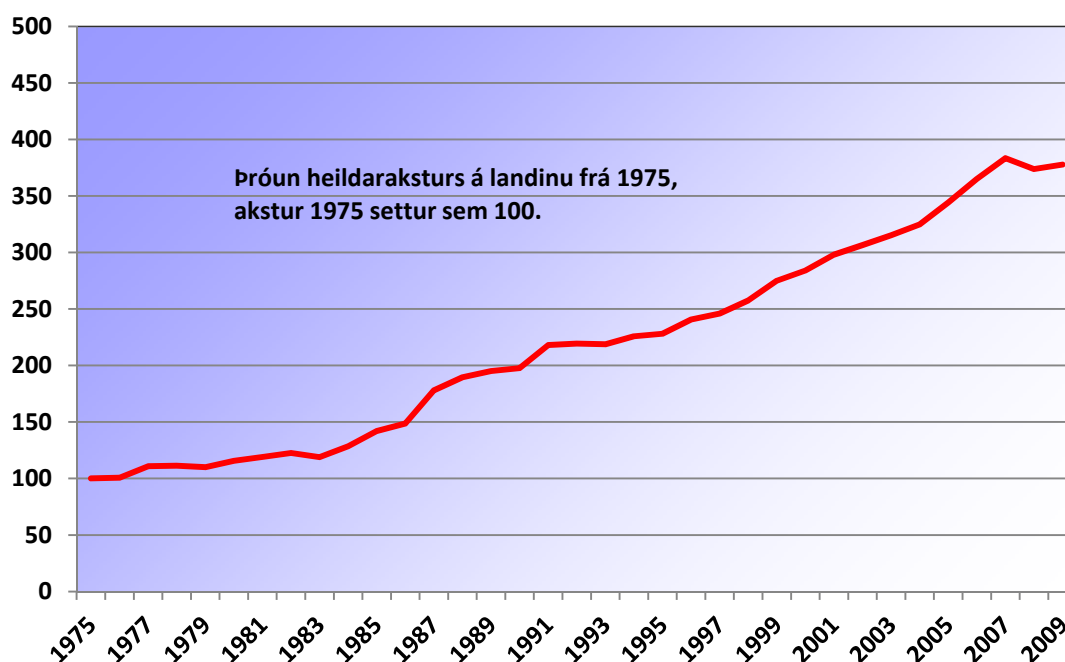
Áætlaður heildarakstur (eknir milljón km) á tímabilinu 1975-2009 kemur fram í meðfylgjandi töflu.

Áætlaður heildarakstur á landinu (eknir milljón km).


Eknir milljón km		Eknir milljón km		Eknir milljón km	
1975	815,5	1987	1451,5	1999	2242,5
1976	821,2	1988	1546,0	2000	2316,2
1977	903,3	1989	1590,9	2001	2430,6
1978	907,3	1990	1611,5	2002	2499,7
1979	897,1	1991	1777,7	2003	2570,4
1980	943,2	1992	1788,5	2004	2648,9
1981	970,5	1993	1784,2	2005	2806,8
1982	999,5	1994	1841,9	2006	2976,4
1983	970,1	1995	1859,6	2007	3126,5
1984	1048,1	1996	1962,8	2008	3048,0
1985	1158,4	1997	2005,5	2009	3081,0
1986	1211,8	1998	2100,3		

Á meðfylgjandi línuriti er þróunin birt sem vísitala þar sem heildarakstur 1975 er settur 100

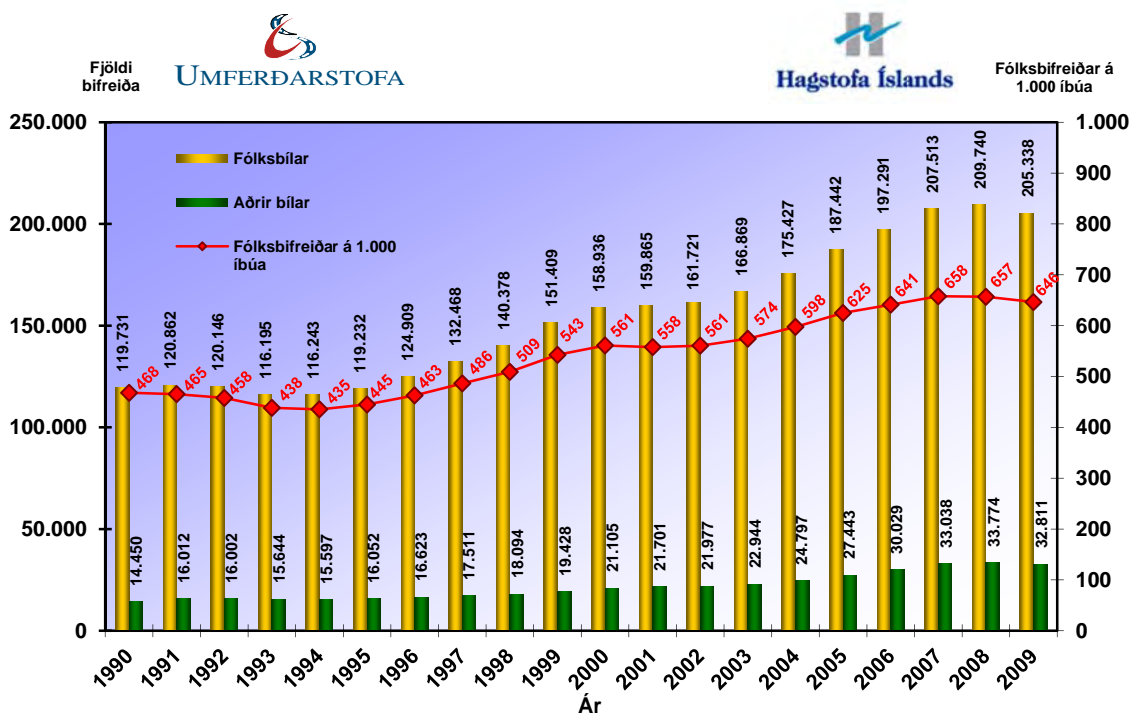
Þróun heildaraksturs á landinu 1975-2009



Skipting umferðar á þjóðvegum 2009



Bifreiðareign 1999 – 2009



Umferð á þjóðvegum 2009

Skammstafanir og skýringar

Staða = 9 og -9 þýðir að talning er yfirfarin og samþykkt,
6 þýðir að talning er yfirfarin og samþykkt en er utan
umferðarbanka

ÁDU = ársdagsumferð, meðalumferð á dag yfir árið

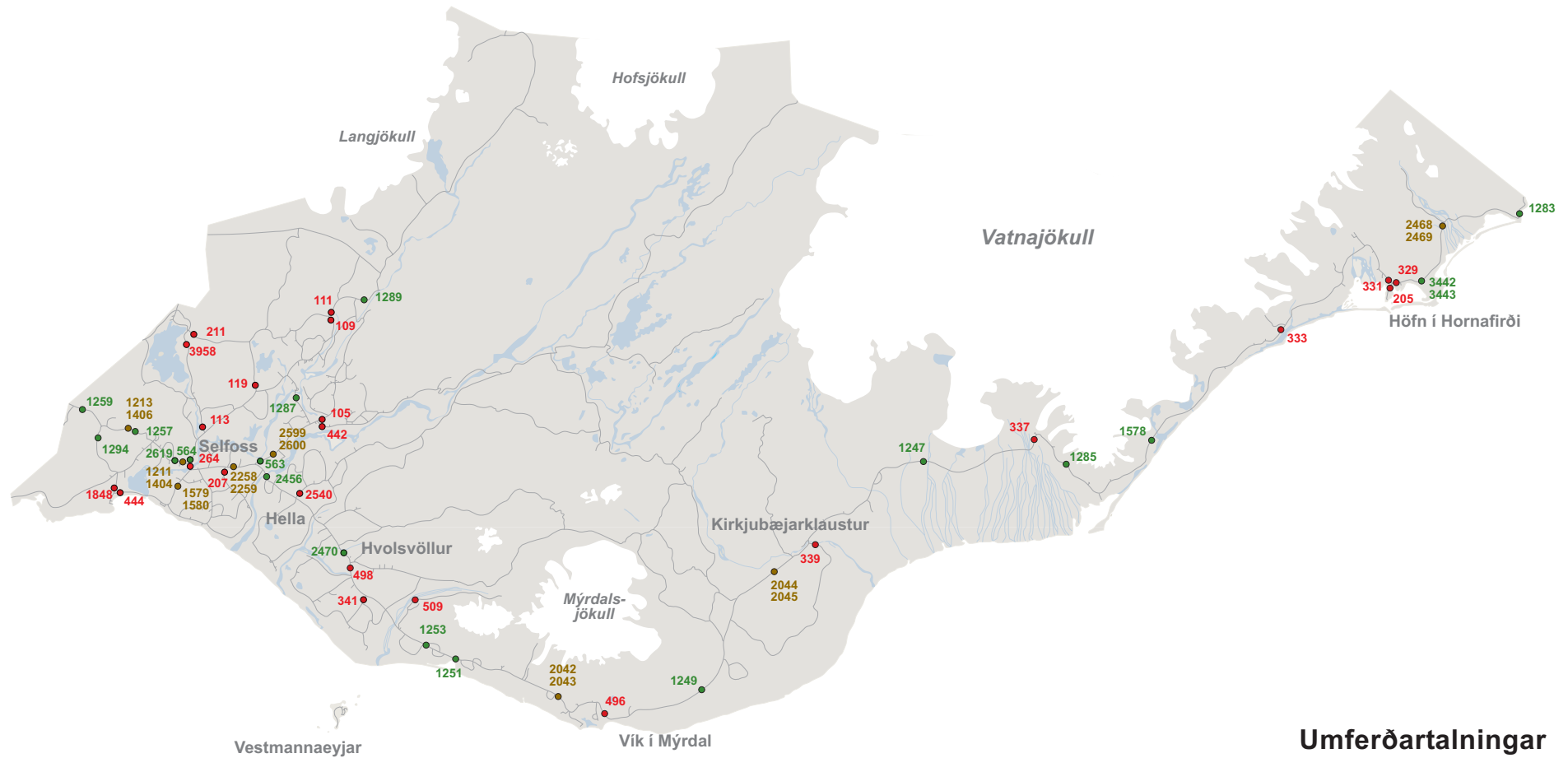
SDU = sumardagsumferð, meðalumferð á dag mánuðina júní, júlí
ágúst og september

VDU = vetrardagsumferð, meðalumferð á dag mánuðina janúar,
febrúar, mars og desember

**Umferðartalning
2009**

Kort yfir fasta talningarstaði

Suðursvæði



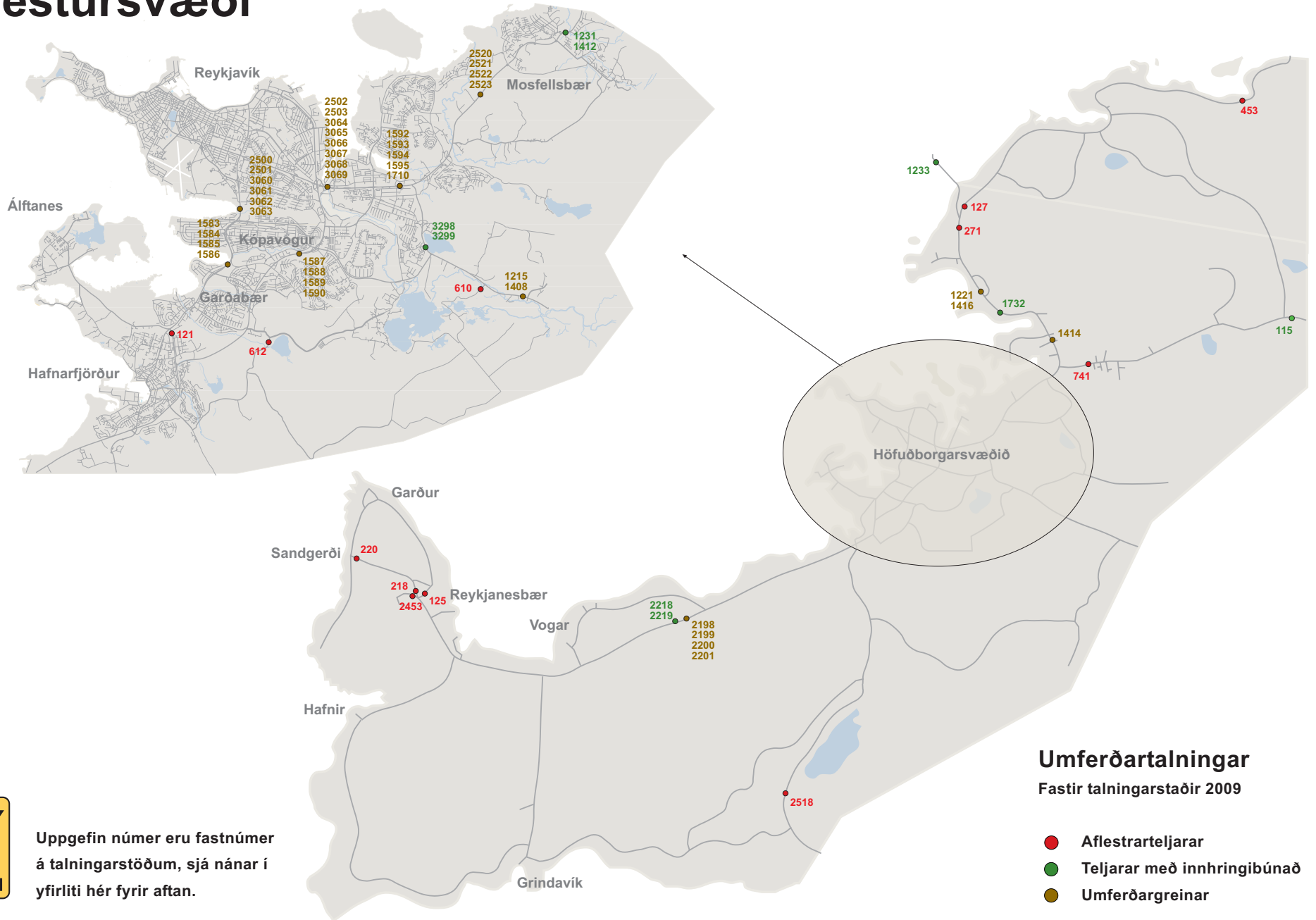
Uppgefin númer eru fastnúmer á talningarstöðum, sjá nánar í yfirliti hér fyrir aftan.

Umferðartalningar

Fastir talningarstaðir 2009

- Aflestrarteljarar
- Teljarar með innhringibúnað
- Umferðargreinar

Suðvestursvæði



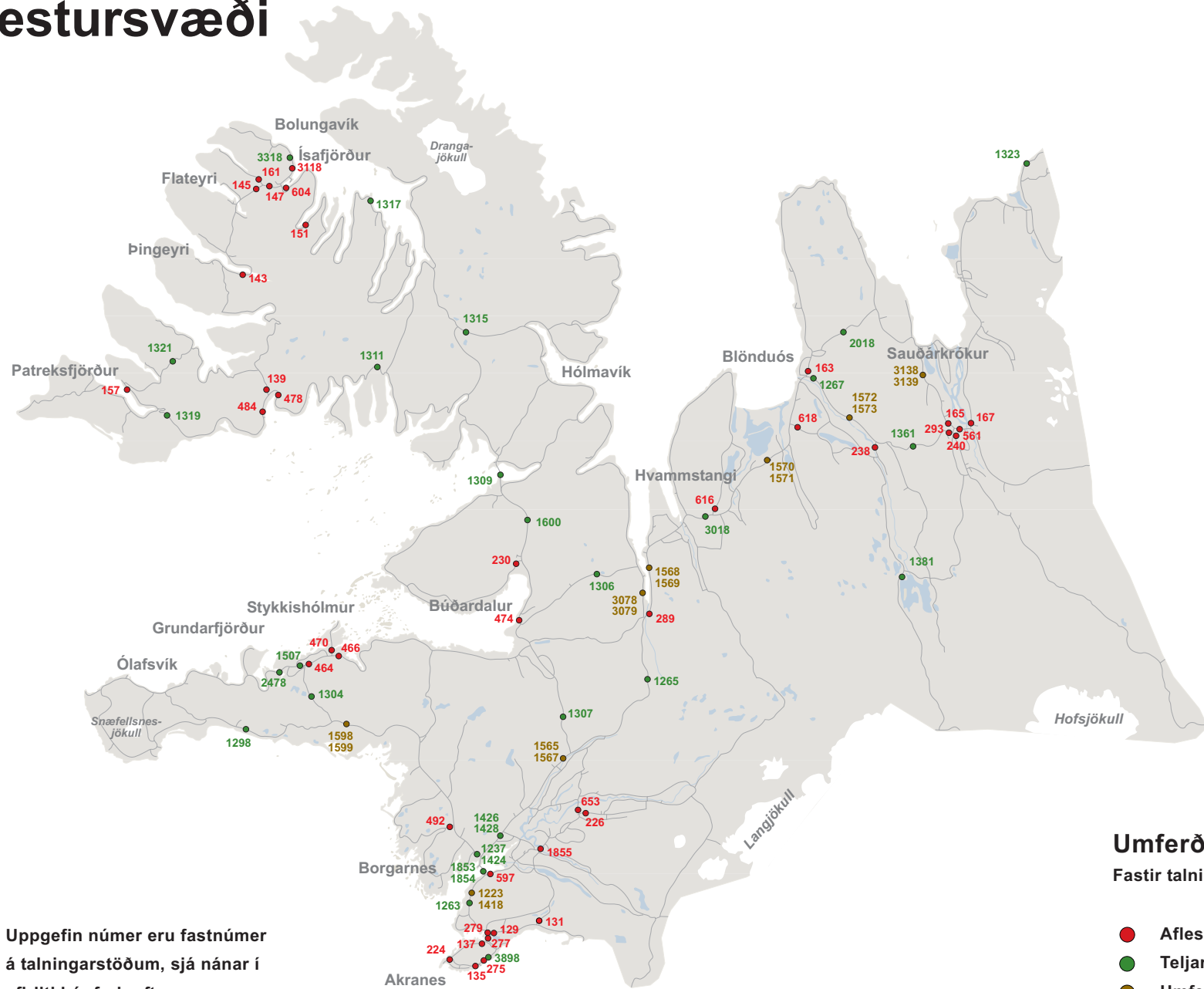
Uppgefin númer eru fastnúmer á talningarstöðum, sjá nánar í yfirliti hér fyrir aftan.

Umferðartalningar

Fastir talningarstaðir 2009

- Aflestrarteljarar
- Teljarar með innhringibúnað
- Umferðargreinar

Norðvestursvæði



Umferðartalningar

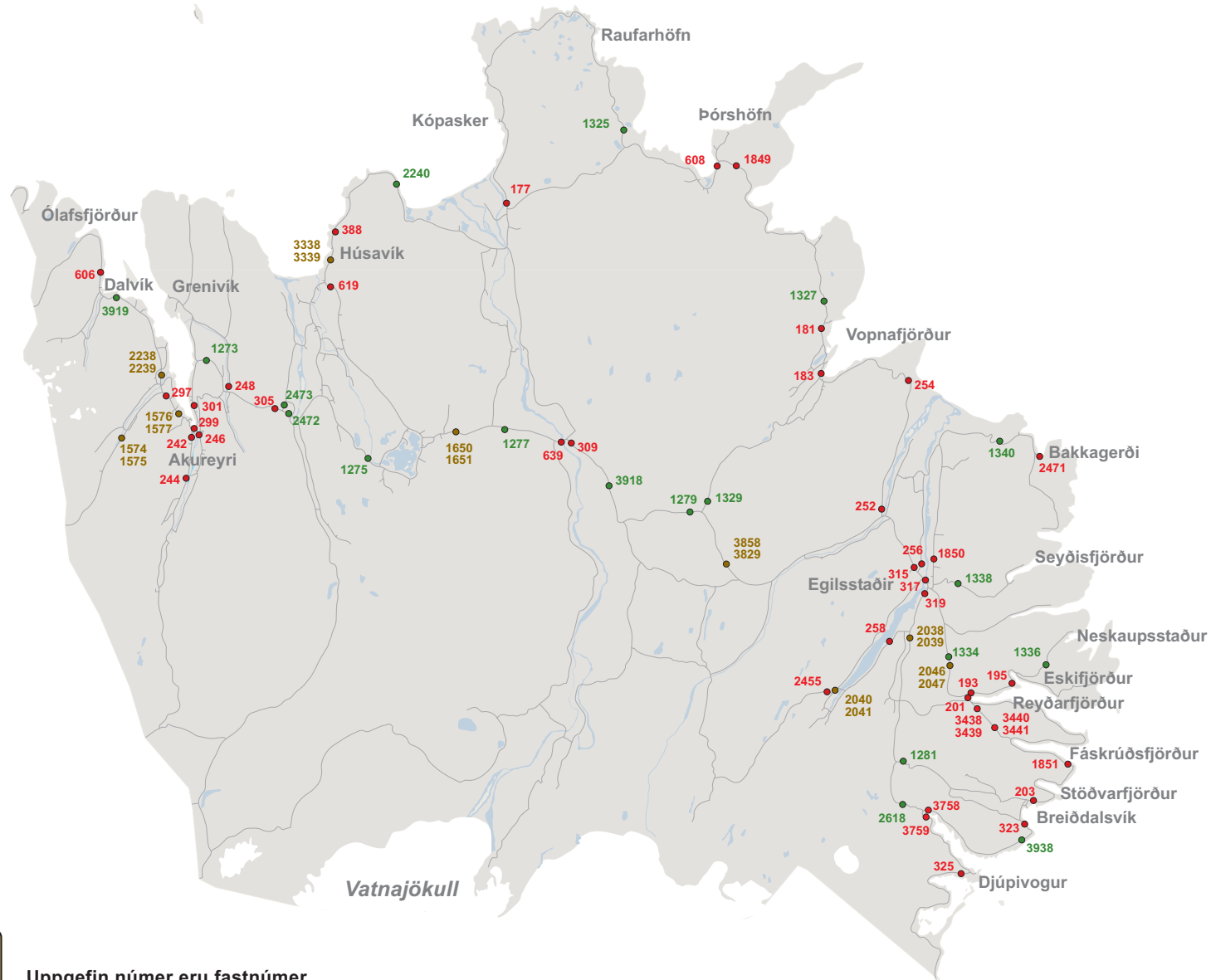
Fastir talningarstaðir 2009

- Aflestarteljarar
- Teljarar með innhringibúnað
- Umferðargreinar



Uppgefin númer eru fastnúmer á talningarstöðum, sjá nánar í yfirliti hér fyrir aftan.

Norðaustursvæði



Uppgefin númer eru fastnúmer á talningarstöðum, sjá nánar í yfirliti hér fyrir aftan.

Umferðartalningar

Fastir talningarstaðir 2009

- Aflestrarteljarar
- Teljarar með innhringibúnað
- Umferðargreinar

Umferðartalning 2009

Yfirlit

Yfirlit talningarstaða 2009

Fastnúmer	Vegnr. - kafanr.	Svæði	Vegheiti og staðsetning	ÁDU	SDU	VDU	Staða	Hlutfall ÁDU/SDU	Tegund talningar
1247	1-a1	2	Hringvegur við Lómagnúp	371	744	121	-9	0,4987	Föst talning
2044	1-a6	2	Hringvegur um Eldhraun, akrein til vesturs	225	406	105	-9	0,5542	Föst talning
2045	1-a6	2	Hringvegur um Eldhraun, akrein til austurs	241	446	103	9	0,5404	Föst talning
1249	1-b0	2	Hringvegur á Mýrdalssandi	451	850	174	-9	0,5306	Föst talning
496	1-b4	2	Hringvegur vestan Víkur	768	1313	391	-9	0,5849	Föst talning
2042	1-b5	2	Hringvegur við Pétursey, akrein til vesturs	330	565	171	9	0,5841	Föst talning
2043	1-b5	2	Hringvegur við Pétursey, akrein til austurs	334	585	157	-9	0,5709	Föst talning
1253	1-b7	2	Hringvegur við Hvamm undir Eyjafjöllum	729	1248	358	6	0,5841	Föst talning
1251	1-b7	2	Hringvegur við Steina undir Eyjafjöllum	711	1241	332	-9	0,5729	Föst talning
498	1-c0	2	Hringvegur austan Hvolsvallar	1509	2210	982	-9	0,6828	Föst talning
2470	1-c2	2	Hringvegur vestan Hvolsvallar	2076	3017	1359	-9	0,6881	Föst talning
2456	1-c8	2	Hringvegur við veðurstöð við Þjórsá	2493	3674	1584	-9	0,6786	Föst talning
2258	1-d2	2	Hringvegur við Þingborg austan Selfoss, akrein til vesturs	1801	2500	1272	9	0,7204	Föst talning
2259	1-d2	2	Hringvegur við Þingborg austan Selfoss, akrein til austurs	1787	2468	1267	-9	0,7241	Föst talning
264	1-d5	2	Hringvegur 300m austan Biskupstungnabrautar	6980	8807	5456	-9	0,7926	Föst talning
1211	1-d6	2	Hringvegur við Ingólfsfjall, akrein til vesturs.	3605	4555	2749	9	0,7914	Föst talning
1404	1-d6	2	Hringvegur við Ingólfsfjall, akrein til austurs.	3605	4547	2775	-9	0,7928	Föst talning
2619	1-d6	2	Hringvegur við veðurstöð undir Ingólfsfjalli	6957	8944	5318	6	0,7778	Föst talning
1406	1-d8	2	Hringvegur á Hellisheiði, akrein til austurs.	3316	4202	2556	-9	0,7891	Föst talning
1213	1-d8	2	Hringvegur á Hellisheiði, akrein til vesturs.	3317	4289	2533	9	0,7734	Föst talning
1257	1-d8	2	Hringvegur á Hellisheiði	6609	8596	4963	6	0,7688	Föst talning
1259	1-e1	2	Hringvegur á Sandskeiði	7886	9903	6170	-9	0,7963	Föst talning
1215	1-e2	3	Hringvegur við Geitháls, akrein til vesturs.	4688	5882	3751	9	0,7970	Föst talning
1408	1-e2	3	Hringvegur við Geitháls, akrein til austurs.	4656	5779	3730	-9	0,8057	Föst talning
3298	1-e3	3	Hringvegur n. Breiðholtsbrautar við Rauðavatn, akrein til norðurs	7910	8718	7399	-9	0,9073	Föst talning
3299	1-e3	3	Hringvegur n. Breiðholtsbrautar við Rauðavatn, akrein til suðurs	7867	8686	7358	9	0,9057	Föst talning
2523	1-f3	3	Hringvegur við Úlfarsfell gegnt Korpúlfsstöðum, hægri akrein til norðurs	6825	7368	6375	9	0,9263	Föst talning
2521	1-f3	3	Hringvegur við Úlfarsfell gegnt Korpúlfsstöðum, vinstri akrein til suðurs	4377	4784	4049	9	0,9149	Föst talning
2522	1-f3	3	Hringvegur við Úlfarsfell gegnt Korpúlfsstöðum, vinstri akrein til norðurs	4936	5379	4561	9	0,9176	Föst talning
2520	1-f3	3	Hringvegur við Úlfarsfell gegnt Korpúlfsstöðum, hægri akrein til suðurs	7286	7866	6815	-9	0,9263	Föst talning
1412	1-f4	3	Hringvegur í Mosfellsbæ, akrein til norðurs.	6448	6961	5082	-9	0,9263	Föst talning
1231	1-f4	3	Hringvegur í Mosfellsbæ, akrein til suðurs.	6501	7019	5328	9	0,9262	Föst talning
1416	1-f5	3	Hringvegur við Árvelli á Kjalarnesi, akrein til vesturs.	3493	4408	2766	-9	0,7924	Föst talning
1221	1-f5	3	Hringvegur við Árvelli á Kjalarnesi, akrein til austurs.	3529	4520	2789	9	0,7808	Föst talning
1414	1-f5	3	Hringvegur á Esjumelum, akrein til vesturs.	3704	4659	2989	6	0,7950	Föst talning
1732	1-f5	3	Hringvegur við veðurstöð á Kjalarnesi	6885	8818	5520	6	0,7808	Föst talning
271	1-f6	3	Hringvegur 200m sunnan Hvalfjarðarvegar í Dalsmynni	6064	7906	4645	-9	0,7670	Föst talning
1233	1-f8	3	Hringvegur Hvalfjarðargöng	5421	6950	4237	-9	0,7800	Föst talning
275	1-g1	4	Hringvegur austan hringtorgs norðan jarðganga	3886	5318	2783	-9	0,7307	Föst talning

Yfirlit talningarstaða 2009

Fastnúmer	Vegnr. - kafanr.	Svæði	Vegheiti og staðsetning	ÁDU	SDU	VDU	Staða	Hlutfall ÁDU/SDU	Tegund talningar
277	1-g2	4	Hringvegur sunnan Hvalfjarðarv. á Lambhagamelum	4223	5888	2932	-9	0,7172	Föst talning
279	1-g3	4	Hringvegur norðan Hvalfjarðarv. á Lambhagamelum	3944	5431	2880	-9	0,7262	Föst talning
1223	1-g4	4	Hringvegur á Hafnarmelum, akrein til suðurs.	1859	2708	1240	9	0,6865	Föst talning
1418	1-g4	4	Hringvegur á Hafnarmelum, akrein til norðurs.	1860	2647	1249	-9	0,7027	Föst talning
1263	1-g4	4	Hringvegur við Hafnarfjall	3924	5547	2703	6	0,7074	Föst talning
1853	1-g5	4	Hringvegur n. Borgarfjarðarbrautar á Seleyri, stefna til Rvk.	2019	2864	1406	9	0,7050	Föst talning
1854	1-g5	4	Hringvegur n. Borgarfjarðarbrautar á Seleyri, stefna til Borgarness	1956	2679	1362	-9	0,7301	Föst talning
1428	1-g8	4	Hringvegur við Gufuá í Borgarfirði, akrein til norðurs.	1117	1701	664	9	0,6567	Föst talning
1426	1-g8	4	Hringvegur við Gufuá í Borgarfirði, akrein til suðurs.	1121	1733	678	-9	0,6469	Föst talning
1565	1-h1	4	Hringvegur við Hvassafell, akrein til norðurs	765	1201	436	9	0,6370	Föst talning
1567	1-h1	4	Hringvegur við Hvassafell, akrein til suðurs	778	1269	429	-9	0,6131	Föst talning
1265	1-j1	4	Hringvegur á Holtavörðuheiði	1240	1840	765	-9	0,6739	Föst talning
1569	1-k2	4	Hringvegur í Hrútafirði, akrein til suðurs	618	1011	351	-9	0,6113	Föst talning
1568	1-k2	4	Hringvegur í Hrútafirði, akrein til norðurs	589	941	331	9	0,6259	Föst talning
3018	1-k5	4	Hringvegur við veðurstöð við Gauksmýri	1296	2047	754	-9	0,6331	Föst talning
1571	1-k7	4	Hringvegur við Gljúfurá, akrein til vesturs	599	985	338	-9	0,6081	Föst talning
1570	1-k7	4	Hringvegur við Gljúfurá, akrein til austurs	558	887	320	9	0,6291	Föst talning
1267	1-m2	4	Hringvegur austan Skagastrandarvegar	942	1498	558	-9	0,6288	Föst talning
1572	1-m3	4	Hringvegur í Langadal, akrein til austurs	418	659	249	9	0,6343	Föst talning
1573	1-m3	4	Hringvegur í Langadal, akrein til vesturs	439	709	262	-9	0,6192	Föst talning
1361	1-m4	4	Hringvegur á Vatnsskarði A-Hún	873	1433	493	-9	0,6092	Föst talning
293	1-m5	4	Hringvegur 50m vestan Skagafjarðarvegar	910	1495	514	-9	0,6087	Föst talning
561	1-m7	4	Hringvegur við Húseyjarkvísl	1181	1798	736	-9	0,6568	Föst talning
1574	1-p2	5	Hringvegur í Öxnadal, akrein til norðurs	487	770	288	9	0,6325	Föst talning
1575	1-p2	5	Hringvegur í Öxnadal, akrein til suðurs	510	807	317	-9	0,6320	Föst talning
297	1-p5	5	Hringvegur 2,7km austan Ólafsfjarðarvegar	2667	3644	1953	-9	0,7319	Föst talning
1577	1-p6	5	Hringvegur í Kræklingahlíð, akrein til norðurs	1457	1990	1067	-9	0,7322	Föst talning
1576	1-p6	5	Hringvegur í Kræklingahlíð, akrein til suðurs	1445	1947	1068	9	0,7422	Föst talning
299	1-p9	5	Hringvegur við Eyjafjarðará, vestan Eyjafjarðarbr. eystri	3401	4612	2463	-9	0,7374	Föst talning
301	1-q1	5	Hringvegur 500m sunnan Svalbarðseyrarvegar	1850	2745	1329	-9	0,6740	Föst talning
1273	1-q3	5	Hringvegur á Víkurskarði	1255	2079	701	-9	0,6037	Föst talning
305	1-q5	5	Hringvegur 200m vestan Norðausturvegar	1028	1661	586	-9	0,6189	Föst talning
2472	1-q6	5	Hringvegur austan Norðausturvegar austan Ljósavatns	719	1254	373	9	0,5734	Föst talning
1275	1-q9	5	Hringvegur á Mývatnsheiði	487	921	213	-9	0,5288	Föst talning
1651	1-r4	5	Hringvegur um Mývatnsöræfi, akrein til austurs	148	292	54	9	0,5068	Föst talning
1650	1-r4	5	Hringvegur um Mývatnsöræfi, akrein til vesturs	157	317	55	-9	0,4953	Föst talning
1277	1-r4	5	Hringvegur á Mývatnsöræfum	315	621	111	6	0,5072	Föst talning
639	1-r6	5	Hringvegur vestan Hólsfjallavegar	316	615	121	-9	0,5138	Skynditalning
309	1-r7	5	Hringvegur 300m austan Hólsfjallavegar	281	547	108	-9	0,5137	Föst talning

Yfirlit talningarstaða 2009

Fastnúmer	Vegnr. - kaflnr.	Svæði	Vegheiti og staðsetning	ÁDU	SDU	VDU	Staða	Hlutfall ÁDU/SDU	Tegund talningar
3918	1-s1	5	Hringvegur við veðurstöð á Biskupshálsi	296	568	118	-9	0,5211	Föst talning
641	1-s2	5	Hringvegur í Vegaskarði vestan vegar um Möðrudalsfjallgarða (901)	296	568	118	-9	0,5211	Skynditalning
1062	1-s3	5	Hringvegur austan vegar um Möðrudalsfjallgarða (901)	284	533	117	-9	0,5328	Skynditalning
1279	1-s4	5	Hringvegur á Möðrudalsöræfum, Háreksstaðaleið	286	537	118	-9	0,5326	Föst talning
3859	1-s5	5	Hringvegur á Möðrudalsöræfum, Háreksstaðaleið, í átt til Akureyrar	146	264	70	9	0,5530	Föst talning
3858	1-s5	5	Hringvegur á Möðrudalsöræfum, Háreksstaðaleið, í átt til Egilsstaða	128	229	61	-9	0,5590	Föst talning
4158	1-s6	5	Hringvegur austan Jökuldalsvegur (923)	343	613	163	-9	0,5595	Skynditalning
4159	1-s7	5	Hringvegur vestan Jökuldalsvegur eystri (924) í grennd við Sauða	347	620	165	-9	0,5597	Skynditalning
1072	1-s8	5	Hringvegur austan Jökuldalsvegur eystri (924) í grennd við Hjarðarhaga	378	615	213	-9	0,6146	Skynditalning
1074	1-t0	5	Hringvegur vestan Klíðarvegur	461	751	260	-9	0,6138	Skynditalning
4161	1-t0	5	Hringvegur, við Skóghlíð	512	833	289	6	0,6146	Skynditalning
315	1-t1	5	Hringvegur við Urriðavatn, sunnan Fellavegar	560	912	316	-9	0,6140	Föst talning
1078	1-t1	5	Hringvegur sunnan við Skóghlíð	512	834	289	6	0,6139	Skynditalning
1080	1-t1	5	Hringvegur norðan Upphéraðsvegur í Fellabæ, milli Vegagerðar og Upphéraðsvegur	882	1436	498	6	0,6142	Skynditalning
317	1-t3	5	Hringvegur austan við Lagarfljótsbrú	2699	3295	2281	-9	0,8191	Föst talning
319	1-t4	5	Hringvegur sunnan Egilsstaða	756	1271	402	-9	0,5948	Föst talning
1082	1-t4	5	Hringvegur norðan Upphéraðsvegur hjá Úlfsstöðum	593	997	315	6	0,5948	Skynditalning
2038	1-t5	5	Hringvegur við Gíslastaðagerði, akrein til suðurs í átt að Skriðdal	109	195	52	9	0,5590	Föst talning
2039	1-t5	5	Hringvegur við Gíslastaðagerði, akrein til norðurs í átt frá Skriðdal	113	211	46	-9	0,5355	Föst talning
4178	1-t7	5	Hringvegur, við Axarveg (939)	166	309	67	-9	0,5372	Skynditalning
1281	1-t8	5	Hringvegur á Breiðdalsheiði	47	93	17	-9	0,5054	Föst talning
4179	1-t9	5	Hringvegur, við Höskuldsstaði	50	99	18	-9	0,5051	Skynditalning
4180	1-u0	5	Hringvegur, við Innri Kleifarveg (9622)	62	124	23	-9	0,5000	Skynditalning
1090	1-u0	5	Hringvegur vestan Suðurfjarðavegar	120	204	62	6	0,5882	Skynditalning
323	1-u1	5	Hringvegur á Naustasandi	181	308	93	-9	0,5877	Föst talning
3938	1-u2	5	Hringvegur við Streiti, veðurstöð	187	324	95	-9	0,5772	Föst talning
4181	1-u3	5	Hringvegur, við Biljuvelli í Berufirði	158	314	57	-9	0,5032	Skynditalning
3758	1-u4	5	Hringvegur norðan Axarvegur í Berufirði, ónákvæm stöð	177	320	64	-9	0,5531	Föst talning
3759	1-u5	5	Hringvegur sunnan Axarvegur í Berufirði, ónákvæm stöð	228	455	83	-9	0,5011	Föst talning
1098	1-u6	5	Hringvegur norðan Djúpavogsvegur	273	545	99	-9	0,5009	Skynditalning
325	1-u7	5	Hringvegur sunnan Djúpavogsvegur	347	615	169	-9	0,5642	Föst talning
4198	1-u8	5	Hringvegur, í sunnanverðum Hamarsfirði	276	489	134	-9	0,5644	Skynditalning
4199	1-u9	5	Hringvegur, við Melrakknes	196	394	68	-9	0,4975	Skynditalning
4200	1-v0	5	Hringvegur, við Starmýri í Álftafirði	241	484	83	-9	0,4979	Skynditalning
4201	1-v1	5	Hringvegur, við neyðarskýli nálægt Fauskasandi	231	465	80	-9	0,4968	Skynditalning
1283	1-v2	2	Hringvegur við Hvalnes í Lóni	244	490	84	-9	0,4980	Föst talning
1102	1-v3	2	Hringvegur sunnan Össurár	264	480	138	-9	0,5500	Skynditalning
2469	1-v4	2	Hringvegur í Lóni, akrein til austurs	167	314	84	9	0,5318	Föst talning
2468	1-v4	2	Hringvegur í Lóni, akrein til vesturs	160	291	84	-9	0,5498	Föst talning

Yfirlit talningarstaða 2009

Fastnúmer	Vegnr. - kaflnr.	Svæði	Vegheiti og staðsetning	ÁDU	SDU	VDU	Staða	Hlutfall ÁDU/SDU	Tegund talningar
3443	1-v5	2	Hringvegur um Almannaskarðsgöng, akrein 2	153	262	77	9	0,5840	Föst talning
3442	1-v5	2	Hringvegur um Almannaskarðsgöng, akrein 1	173	296	87	-9	0,5845	Föst talning
1104	1-v5	2	Hringvegur sunnan Þorgeirsstaða	318	578	167	6	0,5502	Skynditalning
329	1-v6	2	Hringvegur austan Hafnarvegur	439	752	220	-9	0,5838	Föst talning
331	1-v7	2	Hringvegur vestan Hafnarvegur	965	1279	720	-9	0,7545	Föst talning
4218	1-v8	2	Hringvegur, við Meðalfellsveg (9765)	702	930	523	-9	0,7548	Skynditalning
4219	1-v8	2	Hringvegur, við Hoffellsveg (984)	587	777	438	6	0,7555	Skynditalning
333	1-x0	2	Hringvegur austan Smyrlabjarga	336	657	125	-9	0,5114	Föst talning
4220	1-x1	2	Hringvegur, við Vagnstaði	339	664	126	-9	0,5105	Skynditalning
4222	1-x3	2	Hringvegur, við Stemmu	328	668	109	-9	0,4910	Skynditalning
4223	1-x4	2	Hringvegur, við áningarstað á Breiðamerkursandi	349	711	116	-9	0,4909	Skynditalning
1578	1-x5	2	Hringvegur v. veðurstöð við Kvísker, ónákv. staðs.	341	695	113	-9	0,4906	Föst talning
1108	1-x6	2	Hringvegur austan Fagurhólsmýrar	352	718	117	-9	0,4903	Skynditalning
1110	1-x7	2	Hringvegur vestan Fagurhólsmýrar	371	748	122	-9	0,4960	Skynditalning
1285	1-x8	2	Hringvegur við Sandfell í Örfasveit	387	780	127	-9	0,4962	Föst talning
4238	1-x9	2	Hringvegur, við Freysnes	455	916	149	-9	0,4967	Skynditalning
337	1-y0	2	Hringvegur við Skeiðarársand	342	703	104	-9	0,4865	Föst talning
4239	1-y1	2	Hringvegur, við Háöldukvísl	338	694	103	-9	0,4870	Skynditalning
4240	1-y2	2	Hringvegur, við Sandgígjukvísl	340	699	103	-9	0,4864	Skynditalning
2540	26-01	2	Landvegur við Hringveg	568	816	381	-9	0,6961	Föst talning
2600	30-01	2	Skeiðavegur um 3 km frá Hringvegi, akrein til suðvesturs	608	911	388	9	0,6674	Föst talning
2599	30-01	2	Skeiðavegur um 3 km frá Hringvegi, akrein til norðausturs	617	924	423	-9	0,6677	Föst talning
563	30-01	2	Skeiðavegur við Hringveg	1224	1833	785	6	0,6678	Föst talning
1287	31-03	2	Skálholtsvegur við Skálholt	534	889	292	-9	0,6007	Föst talning
105	30-04	2	Skeiðavegur 100m norðan Þjórsárdalsvegur	792	1187	513	-9	0,6672	Föst talning
442	32-01	2	Þjórsárdalsvegur við Skeiðaveg	503	781	322	-9	0,6440	Föst talning
1580	34-02	2	Eyrarbakkavegur sunnan Selfoss, akrein til suðurs	939	1075	821	-9	0,8735	Föst talning
1579	34-02	2	Eyrarbakkavegur sunnan Selfoss, akrein til norðurs	921	1039	816	9	0,8864	Föst talning
444	34-05	2	Eyrarbakkavegur austan Þorlákshafnarvegur	1019	1233	823	-9	0,8264	Föst talning
564	35-01	2	Biskupstungnabraut við Hringveg	2906	4405	1713	-9	0,6597	Föst talning
109	35-07	2	Biskupstungnabraut 200m sunnan Laugarvatnsvegur hjá Múla	373	655	190	-9	0,5695	Föst talning
111	35-08	2	Biskupstungnabraut norðan Laugarvatnsvegur hjá Múla	625	1188	254	-9	0,5261	Föst talning
1289	35-09	2	Biskupstungnabraut við Myrkholt, Gullfoss	523	1068	191	-9	0,4897	Föst talning
1381	35-16	4	Kjalvegur við Kolku	29	78	3	-9	0,3718	Föst talning
113	36-01	2	Þingvallavegur 300m norðan Biskupstungnabrautar	682	1109	352	-9	0,6150	Föst talning
3958	36-03	2	Þingvallavegur um 4 km sunnan Lyngdalsheiðarvegur	280	511	115	-9	0,5479	Föst talning
115	36-07	3	Þingvallavegur 200m austan Kjósarskarðsvegur	806	1480	294	-9	0,5446	Föst talning
741	36-12	3	Þingvallavegur ofan Helgafellsmela	1865	2727	1204	-9	0,6839	Föst talning
119	37-01	2	Laugarvatnsvegur norðan Biskupstungnabr. hjá Svínavatni	730	1121	451	-9	0,6512	Föst talning

Yfirlit talningarstaða 2009

Fastnúmer	Vegnr. - kaflnr.	Svæði	Vegheiti og staðsetning	ÁDU	SDU	VDU	Staða	Hlutfall ÁDU/SDU	Tegund talningar
1848	38-02	2	Þorlákshafnarvegur norðan Eyrarbakkevegur	1455	1737	1188	-9	0,8377	Föst talning
1294	39-01	2	Þrengslavegur í Þrengslum	1241	1455	1001	-9	0,8529	Föst talning
2500	40-01	3	Kringlumýrarbraut, hægri akrein til suðurs	9385	8945	9504	-9	1,0492	Föst talning
3063	40-01	3	Kringlumýrarbraut, vinstri akrein til suðurs	6800	6411	7147	9	1,0607	Föst talning
2501	40-01	3	Kringlumýrarbraut, hægri akrein til norðurs	12676	11963	12837	9	1,0596	Föst talning
3061	40-01	3	Kringlumýrarbraut, vinstri akrein til norðurs	7409	6985	7601	9	1,0607	Föst talning
3060	40-01	3	Kringlumýrarbraut, miðakrein til norðurs	12081	11671	12448	9	1,0351	Föst talning
1586	40-03	3	Hafnarfjarðarvegur sunnan Kópavogslækjar, vinstri akrein til suðurs	7338	6908	7708	-9	1,0622	Föst talning
1585	40-03	3	Hafnarfjarðarvegur sunnan Kópavogslækjar, hægri akrein til suðurs	14894	14479	15055	9	1,0287	Föst talning
1584	40-03	3	Hafnarfjarðarvegur sunnan Kópavogslækjar, vinstri akrein til norðurs	6988	6536	7316	9	1,0692	Föst talning
1583	40-03	3	Hafnarfjarðarvegur sunnan Kópavogslækjar, hægri akrein til norðurs	11282	11277	11160	9	1,0004	Föst talning
121	40-06	3	Hafnarfjarðarv. sunnan Reykjavíkur, akrein til suðurs	8801	8794	8763	-9	1,0008	Föst talning
1589	41-12	3	Reykjanesbraut við Dalveg í Kópavogi, hægri akrein til suðurs	16967	16779	16794	9	1,0112	Föst talning
1588	41-12	3	Reykjanesbraut við Dalveg í Kópavogi, vinstri akrein til norðurs	6330	6232	6416	9	1,0157	Föst talning
1590	41-12	3	Reykjanesbraut við Dalveg í Kópavogi, vinstri akrein til suðurs	5934	5868	5966	-9	1,0112	Föst talning
1587	41-12	3	Reykjanesbraut við Dalveg í Kópavogi, hægri akrein til norðurs	14910	14851	14606	9	1,0040	Föst talning
2198	41-16	3	Reykjanesbraut á Strandarheiði, hægri akrein til Reykjavíkur (fjærst sjó)	4519	4945	4160	9	0,9139	Föst talning
2199	41-16	3	Reykjanesbraut á Strandarheiði, vinstri akrein til Reykjavíkur	636	691	570	9	0,9204	Föst talning
2200	41-16	3	Reykjanesbraut á Strandarheiði, vinstri akrein frá Reykjavík	600	678	537	9	0,8850	Föst talning
2201	41-16	3	Reykjanesbraut á Strandarheiði, hægri akrein frá Reykjavík (næst sjó)	4554	4963	4197	-9	0,9176	Föst talning
2218	41-16	3	Reykjanesbraut á Strandarheiði, akreinar til Reykjavíkur	4994	5491	4401	6	0,9095	Föst talning
2219	41-16	3	Reykjanesbraut á Strandarheiði, akreinar frá Reykjavík	5135	6128	4308	6	0,8380	Föst talning
2453	41-22	3	Reykjanesbraut vestan Sandgerðisvegur	4427	5521	3635	-9	0,8018	Föst talning
2518	42-02	3	Krýsuvíkurvegur sunnan Kleifarvatns, um 100 m norðan afl. að Seltúni	123	215	49	-9	0,5721	Föst talning
125	45-00	3	Garðskagavegur norðan Rósaselstorgs	2051	2260	1893	-9	0,9075	Föst talning
127	47-01	3	Hvalfjarðarvegur austan Hringvegur í Dalsmynni	806	1216	514	-9	0,6628	Föst talning
453	47-04	3	Hvalfjarðarvegur við Fossá	240	477	88	-9	0,5031	Föst talning
129	47-12	4	Hvalfjarðarvegur 400m austan Hringvegur	516	773	320	-9	0,6675	Föst talning
1595	49-01	3	Nesbraut móts við Skeljung, vinstri akrein til vesturs (til Rvk)	7140	7222	7067	-9	0,9886	Föst talning
1592	49-01	3	Nesbraut móts við Skeljung, hægri akrein til austurs (frá Rvk)	7483	7564	7472	9	0,9893	Föst talning
1710	49-01	3	Nesbraut vestan Hringvegur, akrein til austurs allra lengst til hægri	5990	6339	5579	9	0,9449	Föst talning
1593	49-01	3	Nesbraut móts við Skeljung, vinstri akrein til austurs (frá Rvk)	10745	11097	10364	9	0,9683	Föst talning
1594	49-01	3	Nesbraut móts við Skeljung, hægri akrein til vesturs (til Rvk)	13859	14555	13195	9	0,9522	Föst talning
3064	49-02	3	Ártúnsbrekka, beygjuakrein til vesturs	4357	4683	3979	9	0,9304	Föst talning
3065	49-02	3	Ártúnsbrekka, miðakrein til vesturs	11726	11659	11669	9	1,0057	Föst talning
3066	49-02	3	Ártúnsbrekka, vinstri akrein til vesturs	5366	5070	5613	9	1,0584	Föst talning
3067	49-02	3	Ártúnsbrekka, beygjuakrein til austurs	8914	9756	8013	9	0,9137	Föst talning
3068	49-02	3	Ártúnsbrekka, miðakrein til austurs	12867	12865	12712	9	1,0002	Föst talning
3069	49-02	3	Ártúnsbrekka, vinstri akrein til austurs	5648	5455	5768	9	1,0354	Föst talning

Yfirlit talningarstaða 2009

Fastnúmer	Vegnr. - kaflnr.	Svæði	Vegheiti og staðsetning	ÁDU	SDU	VDU	Staða	Hlutfall ÁDU/SDU	Tegund talningar
2502	49-02	3	Ártúnsbrekka, hægri akrein til austurs	12942	13170	12617	-9	0,9827	Föst talning
2503	49-02	3	Ártúnsbrekka, hægri akrein til vesturs	15885	16212	15336	9	0,9798	Föst talning
597	50-01	4	Borgarfjarðarbraut við Hringveg á Seleyri	1200	1616	889	-9	0,7426	Föst talning
1855	50-03	4	Borgarfjarðarbraut sunnan Grímsár	561	846	366	-9	0,6631	Föst talning
653	50-04	4	Borgarfjarðarbraut við Reykjadalssá norðan Hálsasveitarvegur	289	488	158	-9	0,5922	Föst talning
3898	51-01	4	Við Akrafjall	2514	2623	2421	-9	0,9584	Föst talning
135	51-01	4	Akrafjallsv. vestan hringtorgs norðan jarðganga	2498	2598	2406	6	0,9615	Föst talning
137	51-02	4	Akrafjallsvegur 200m sunnan Hringvegur	1001	1253	800	-9	0,7989	Föst talning
1237	54-02	4	Snæfellsnesvegur við Borg á Mýrum, akrein til suðurs.	626	940	401	9	0,6660	Föst talning
1424	54-02	4	Snæfellsnesvegur við Borg á Mýrum, akrein til norðurs.	618	915	399	-9	0,6754	Föst talning
1599	54-06	4	Snæfellsnesvegur við Eiðhús, akrein til austurs	370	574	232	-9	0,6446	Föst talning
1598	54-06	4	Snæfellsnesvegur við Eiðhús, akrein til vesturs	370	574	229	9	0,6446	Föst talning
1298	54-09	4	Snæfellsnesvegur við Hraunsmúla í Staðarsveit	267	507	102	-9	0,5266	Föst talning
2478	54-15	4	Kolgrafafjörður - veðurstöð við brú	467	692	324	-9	0,6749	Föst talning
1507	54-16	4	Snæfellsnesvegur vestan Vatnaleiðar	454	621	334	-9	0,7311	Föst talning
464	54-17	4	Snæfellsnesvegur austan Vatnaleiðar	534	844	329	-9	0,6327	Föst talning
466	54-18	4	Snæfellsnesvegur 150m austan Stykkishólmsvegur	109	217	41	-9	0,5023	Föst talning
1304	56-01	4	Vatnaleið	506	747	341	-9	0,6774	Föst talning
470	58-01	4	Stykkishólmsvegur norðan Snæfellsnesvegur	621	999	374	-9	0,6216	Föst talning
1306	59-02	4	Laxárdalsvegur á Laxárdalsheiði	70	144	22	-9	0,4861	Föst talning
1307	60-02	4	Vestfjarðarvegur á Bröttubrekku	390	689	182	-9	0,5660	Föst talning
474	60-05	4	Vestfjarðarvegur norðan Laxárdalsvegur	614	995	349	-9	0,6171	Föst talning
1600	60-09	4	Vestfjarðarvegur við veðurstöð á Svínadal, ónákv. staðs.	300	566	120	-9	0,5300	Föst talning
1309	60-10	4	Vestfjarðarvegur í Gilsfirði	279	519	121	-9	0,5376	Föst talning
1311	60-30	4	Vestfjarðarvegur á Klettshálsi	85	186	21	-9	0,4570	Föst talning
478	60-34	4	Vestfjarðarvegur austan Barðastrandarv., austan Vatnsdalsár	109	216	37	-9	0,5046	Föst talning
139	60-35	4	Vestfjarðarvegur 200m norðan Barðastrandarvegur	51	123	4	-9	0,4146	Föst talning
143	60-41	4	Vestfjarðarvegur við Ketilseyri í Dýrafirði.	196	284	116	-9	0,6901	Föst talning
145	60-46	4	Vestfjarðav. sunnan Sógandafjv. í jarðgöngum, Breiðadalsleggur	444	630	308	-9	0,7048	Föst talning
147	60-47	4	Vestfjarðav. norðan Sógandafjv. í jarðgöngum, Tungudalsleggur	607	837	439	-9	0,7252	Föst talning
1315	61-23	4	Djúpvegur á Steingrímsfjarðarheiði	121	147	75	-9	0,8231	Föst talning
1317	61-30	4	Djúpvegur við Ögur	151	267	67	-9	0,5655	Föst talning
151	61-35	4	Djúpvegur í Álfafirði við Hattareyri	158	268	84	-9	0,5896	Föst talning
604	61-40	4	Djúpvegur við Hafrafell	1038	1301	812	-9	0,7978	Föst talning
3118	61-43	4	Djúpvegur milli Ísafjarðar og Hnífsdals	1493	1668	1330	-9	0,8951	Föst talning
3318	61-45	4	Djúpvegur við veðurstöð í Óshlíð	805	987	657	-9	0,8156	Föst talning
484	62-01	4	Barðastrandarv. við Vestfjarðav. innan við Brjánslæk	130	279	33	-9	0,4659	Föst talning
1319	62-04	4	Barðastrandarvegur á Kleifaheiði	131	242	61	-9	0,5413	Föst talning
157	62-05	4	Barðastrandarvegur sunnan Bíldudalsvegur	193	339	96	-9	0,5693	Föst talning

Yfirlit talningarstaða 2009

Fastnúmer	Vegnr. - kaflnr.	Svæði	Vegheiti og staðsetning	ÁDU	SDU	VDU	Staða	Hlutfall ÁDU/SDU	Tegund talningar
1321	63-03	4	Bíldudalsvegur á Hálfðan	137	224	85	-9	0,6116	Föst talning
161	65-01	4	Súgandafjarðarv. vestan Vestfjarðav. í jarðgöngum, Botnsdalsleggur	232	319	174	-9	0,7273	Föst talning
3078	68-01	4	Innstrandavegur við Valdasteinsstaði, akrein til Hólmavíkur	130	206	79	-9	0,6311	Föst talning
3079	68-01	4	Innstrandavegur við Valdasteinsstaði, akrein til Reykjavíkur	145	220	100	9	0,6591	Föst talning
163	74-01	4	Skagastrandarvegur 450m frá Hringvegi	577	811	423	-9	0,7115	Föst talning
165	75-02	4	Sauðárkróksbraut 1,0 km norðan við Varmahlíð	715	964	526	-9	0,7417	Föst talning
3139	75-03	4	Sauðárkróksbraut, akrein til suðurs	406	501	331	9	0,8104	Föst talning
3138	75-03	4	Sauðárkróksbraut, akrein til norðurs	396	498	312	-9	0,7952	Föst talning
167	76-01	4	Siglufjarðarvegur 250m norðan Hringvegar	233	326	182	-9	0,7147	Föst talning
1323	76-09	4	Siglufjarðarvegur við Almenningsnöf	227	376	128	-9	0,6037	Föst talning
2239	82-01	5	Ólafsfjarðarvegur við Spónsgerði, akrein frá Ólafsfirði	661	881	501	9	0,7503	Föst talning
2238	82-01	5	Ólafsfjarðarvegur við Spónsgerði, akrein til Ólafsfjarðar	656	877	494	-9	0,7480	Föst talning
3919	82-03	5	Ólafsfjarðarvegur við veðurstöð á Hámundarstaðahálsi	1105	1478	836	-9	0,7476	Föst talning
606	82-05	5	Ólafsfjarðarvegur norðan Dalvíkur	422	618	282	-9	0,6828	Föst talning
2473	85-01	5	Norðausturvegur við Hringveg í grennd við Ljósavatn	525	806	335	-9	0,6514	Föst talning
3339	85-04	5	Norðausturvegur sunnan Húsavíkur, akrein frá Húsavík	546	792	383	9	0,6894	Föst talning
3338	85-04	5	Norðausturvegur sunnan Húsavíkur, akrein til Húsavíkur	497	746	325	-9	0,6662	Föst talning
388	85-06	5	Norðausturvegur norðan vegar á Húsavíkurfjall	477	714	302	-9	0,6681	Föst talning
2240	85-09	5	Norðausturvegur við veðurstöð á austanverðu Tjörnesi	237	447	111	-9	0,5302	Föst talning
177	85-13	5	Norðausturvegur 100m norðan Öxarfjarðarheiðarvegar	151	209	108	-9	0,7225	Föst talning
1325	85-23	5	Norðausturvegur á Hálsun (Fremri Háls)	74	82	59	-9	0,9024	Föst talning
608	85-26	5	Norðausturvegur innan við Þórshöfn	253	325	201	-9	0,7785	Föst talning
1124	85-27	5	Norðausturvegur austan Langanesvegar	90	144	53	-9	0,6250	Skynditalning
1849	85-31	5	Norðausturvegur við sýslumörk á Brekknaheiði	65	104	38	-9	0,6250	Föst talning
1126	85-33	5	Norðausturvegur norðan Hafnarvegar í Bakkafirði	83	132	48	-9	0,6288	Skynditalning
1327	85-35	5	Norðausturvegur á Sandvíkurheiði	60	97	33	-9	0,6186	Föst talning
181	85-36	5	Norðausturvegur sunnan Strandhafnarvegar	97	146	54	-9	0,6644	Föst talning
699	85-36	5	Norðausturvegur norðan Vopnafjarðar, sunnan Vesturárdalsvegar	240	361	134	6	0,6648	Skynditalning
1129	85-39	5	Norðausturvegur austan Hlíðarvegar	378	568	210	-9	0,6655	Skynditalning
183	85-40	5	Norðausturvegur vestan Hlíðarvegar	113	152	82	-9	0,7434	Föst talning
1329	85-44	5	Norðausturvegur á Vopnafjarðarheiði	70	90	59	-9	0,7778	Föst talning
2047	92-03	5	Norðfjarðarvegur um Fagradal, akrein til suðurs	428	535	356	9	0,8000	Föst talning
2046	92-03	5	Norðfjarðarvegur um Fagradal, akrein til norðurs	419	547	334	-9	0,7660	Föst talning
1334	92-03	5	Norðfjarðarvegur á Fagradal	813	1058	618	6	0,7684	Föst talning
193	92-05	5	Norðfjarðarvegur austan Suðurfjarðavegar	1327	1559	1133	-9	0,8512	Föst talning
4371	92-06	5	Norðfjarðarvegur við brú yfir Búðará, Reyðarfirði.	1218	1431	1040	-9	0,8512	Skynditalning
195	92-07	5	Norðfjarðarvegur á Hólmahálsi	1043	1176	944	-9	0,8869	Föst talning
4398	92-07	5	Norðfjarðarvegur austan við Mjóeyrarveg, Reyðarfirði.	1364	1538	1235	6	0,8869	Skynditalning
1336	92-09	5	Norðfjarðarvegur á Oddsskarði	467	567	426	-9	0,8236	Föst talning

Yfirlit talningarstaða 2009

Fastnúmer	Vegnr. - kaflnr.	Svæði	Vegheiti og staðsetning	ÁDU	SDU	VDU	Staða	Hlutfall ÁDU/SDU	Tegund talningar
1142	92-10	5	Norðfjarðarvegur m.v. Skuggahlíð.	506	614	461	-9	0,8241	Skynditalning
709	92-11	5	Norðfjarðarvegur inn. v. Neskaupstað, innan við afl. að flugvelli	884	1073	806	-9	0,8239	Skynditalning
1144	92-11	5	Norðfjarðarvegur austan Kirkjubóls.	670	813	611	6	0,8241	Skynditalning
1338	93-02	5	Seyðisfjarðarvegur á Fjarðarheiði	385	640	220	-9	0,6016	Föst talning
4278	93-02	5	Seyðisfjarðarvegur við Borgarfjarðarveg (94)	411	684	235	6	0,6009	Skynditalning
4279	93-04	5	Seyðisfjarðarvegur við Seyðisfjörð,	755	922	638	-9	0,8189	Skynditalning
1850	94-01	5	Borgarfjarðarvegur norðan Mýness	298	463	192	-9	0,6436	Föst talning
715	94-01	5	Borgarfjarðarvegur við Seyðisfjarðarveg	551	857	355	6	0,6429	Skynditalning
1152	94-03	5	Borgarfjarðarvegur norðan Eiða	209	325	135	-9	0,6431	Skynditalning
4298	94-04	5	Borgarfjarðarvegur, við Hjaltastaðaveg (943)	101	210	41	-9	0,4810	Skynditalning
1340	94-07	5	Borgarfjarðarvegur á Vatnsskarði eystra	78	162	32	-9	0,4815	Föst talning
1156	94-08	5	Borgarfjarðarvegur norðan Bakkagerðis	144	299	59	-9	0,4816	Skynditalning
201	96-02	5	Suðurfjarðavegur sunnan Norðfjarðarvegur	664	831	535	-9	0,7990	Föst talning
3438	96-03	5	Suðurfjarðavegur norðan Fáskrúðsfjarðarganga, akrein 1	322	403	259	-9	0,7990	Föst talning
3439	96-03	5	Suðurfjarðavegur norðan Fáskrúðsfjarðarganga, akrein 2	333	417	268	9	0,7986	Föst talning
3440	96-04	5	Suðurfjarðavegur í Fáskrúðsfjarðargöngum, akrein 1	291	364	234	-9	0,7995	Föst talning
3441	96-04	5	Suðurfjarðavegur í Fáskrúðsfjarðargöngum, akrein 2	299	374	241	9	0,7995	Föst talning
4299	96-07	5	Suðurfjarðarvegur, við vegamót Vattarnesvegur (955) í Fáskrúðsfirði	377	521	267	-9	0,7236	Skynditalning
1164	96-07	5	Suðurfjarðavegur við Víkurgerði	286	396	203	6	0,7222	Skynditalning
1851	96-08	5	Suðurfjarðavegur hjá Hafnarnesi í Fáskrúðsfirði	286	396	203	-9	0,7222	Föst talning
1166	96-08	5	Suðurfjarðavegur austan Stöðvarfjarðar, Grenimels	337	467	239	6	0,7216	Skynditalning
4318	96-10	5	Suðurfjarðarvegur, vestan Stöðvarfjarðar	262	380	194	-9	0,6895	Skynditalning
203	96-11	5	Suðurfjarðavegur austan Breiðdalsvíkurvegur	222	322	164	-9	0,6894	Föst talning
1170	96-12	5	Suðurfjarðavegur vestan Breiðdalsvíkurvegur,austan Hringvegur	264	383	195	-9	0,6893	Skynditalning
4369	97-01	5	Breiðdalsvíkurvegur við Hringveg (1-u1)	74	105	52	-9	0,7048	Skynditalning
1172	97-02	5	Breiðdalsvíkurvegur við Suðurfjarðaveg	225	319	158	-9	0,7053	Skynditalning
205	99-01	2	Hafnarvegur við Hringveg	1249	1770	879	-9	0,7056	Föst talning
339	204-01	2	Meðallandsvegur 100m sunnan Hringvegur	193	306	114	-9	0,6307	Föst talning
509	249-02	2	Þórsmarkurvegur austan gömlu Markarfljótsbrúar	67	155	12	-9	0,4323	Föst talning
341	253-01	2	Bakkavegur við Hringveg	258	347	182	-9	0,7435	Föst talning
207	305-01	2	Villingaholtsvegur 200m sunnan Hringvegur	315	351	281	-9	0,8974	Föst talning
211	365-01	2	Gjábakkavegur sunnan Þingvallavegar	334	678	71	-9	0,4926	Föst talning
612	408-01	3	Heiðmerkurvegur við Elliðavatnsveg, við Vífilstaðahlíð	247	348	127	6	0,7098	Föst talning
610	408-01	3	Heiðmerkurvegur við Hringveg við Rauðhóla	348	469	164	6	0,7420	Föst talning
218	429-01	3	Sandgerðisvegur norðan Reykjanesbrautar	1557	1599	1510	-9	0,9737	Föst talning
220	429-02	3	Sandgerðisvegur sunnan Sandgerðis	2667	2738	2558	-9	0,9741	Föst talning
224	509-01	4	Akranesvegur vestan Akrafjallsvegur	3088	3409	2826	-9	0,9058	Föst talning
226	518-01	4	Hálsasveitarvegur við Borgarfjarðarbraut	554	859	349	-9	0,6449	Föst talning
131	520-01	4	Dragavegur 500m norðan Hvalfjarðarvegur	127	258	36	-9	0,4922	Föst talning

Yfirlit talningarstaða 2009

Fastnúmer	Vegnr. - kaflnr.	Svæði	Vegheiti og staðsetning	ÁDU	SDU	VDU	Staða	Hlutfall ÁDU/SDU	Tegund talningar
492	533-03	4	Álftaneshreppsv. 700m sunnan við Snæfellsnesveg	71	91	56	-9	0,7802	Föst talning
230	590-01	4	Klofningsvegur við Vestfjarðaveg	79	117	52	-9	0,6752	Föst talning
289	701-01	4	Hrútatunguvegur 100m austan Hrótafjarðarár	18	33	9	-9	0,5455	Föst talning
616	711-07	4	Vatnsnesvegur við Hringveg	68	114	37	-9	0,5965	Föst talning
618	724-01	4	Reykjabraut 1,5km austan Hringvegur	98	139	71	-9	0,7050	Föst talning
238	731-03	4	Svínvetningabraut 300m frá Hringvegi	105	179	59	-9	0,5866	Föst talning
2018	744-02	4	Þverárfjall, veðurstöð	354	523	225	-9	0,6769	Föst talning
240	752-01	4	Skagafjarðarvegur við Hringveg	370	536	258	-9	0,6903	Föst talning
242	821-00	5	Eyjafjarðarbraut vestri sunnan við Hringveg	3970	4823	3288	-9	0,8231	Föst talning
244	821-03	5	Eyjafjarðarbraut vestri 50m innan Miðbrautar	541	703	396	-9	0,7696	Föst talning
246	829-01	5	Eyjafjarðarbraut eystri sunnan við Hringveg	1095	1351	868	-9	0,8105	Föst talning
248	835-01	5	Fnjóskadalsvegur eystri við Hringveg	66	107	41	-9	0,6168	Föst talning
619	845-02	5	Aðaldalsvegur við Norðausturveg	356	517	250	-9	0,6886	Föst talning
4258	869-04	5	Langanesvegur utan við Þórshöfn.	67	86	53	-9	0,7791	Skynditalning
2455	910-12	5	Austurleið, vestan Fljótsdalsvegur	70	160	11	-9	0,4375	Föst talning
1186	915-01	5	Vesturárdalsvegur við Norðausturveg	126	190	70	-9	0,6632	Skynditalning
252	917-01	5	Hlíðarvegur við Hringveg við Fossvelli	104	183	49	-9	0,5683	Föst talning
1188	917-02	5	Hlíðarvegur sunnan Eyjavegar	74	131	35	-9	0,5649	Skynditalning
254	917-04	5	Hlíðarvegur austan í Hellisheiði eystri	36	87	0	-9	0,4138	Föst talning
1190	917-05	5	Hlíðarvegur austan Vindfells	36	87	0	-9	0,4138	Skynditalning
1192	917-06	5	Hlíðarvegur austan Sunnudalsvegur	84	148	40	-9	0,5676	Skynditalning
1194	919-01	5	Sunnudalsvegur við Hlíðarveg	51	90	24	-9	0,5667	Skynditalning
4338	923-01	5	Jökuldalsvegur við Hringveg	30	59	12	-9	0,5085	Skynditalning
4340	924-02	5	Jökuldalsvegur eystri við Hringveg, eystri endi	18	36	7	-9	0,5000	Skynditalning
1196	925-01	5	Hróarstunguvegur við Hringveg, nyrðri endi	46	81	22	-9	0,5679	Skynditalning
4341	925-02	5	Hróarstunguvegur við Húseyjarveg (926)	28	48	13	-9	0,5833	Skynditalning
256	925-04	5	Hróarstunguvegur við Hringveg í nágrenni Urriðavatns	120	149	97	-9	0,8054	Föst talning
4342	926-01	5	Húseyjarvegur við Hróarstunguveg (925)	15	31	6	-9	0,4839	Skynditalning
4343	927-01	5	Brekkubæjarvegur, við Hróarstunguveg	7	13	3	-9	0,5385	Skynditalning
4344	931-01	5	Upphéraðsvegur, við Ekkjufell	123	207	66	-9	0,5942	Skynditalning
1199	931-02	5	Upphéraðsvegur móts við Skeggjastaði	68	117	35	-9	0,5812	Skynditalning
4345	931-04	5	Upphéraðsvegur, við Brekkugerði	67	117	35	-9	0,5726	Skynditalning
4346	931-05	5	Upphéraðsvegur, við Fljótsdalsveg (933)	195	337	100	-9	0,5786	Skynditalning
4347	931-06	5	Upphéraðsvegur við Hallormsstaðaskóg	205	355	105	-9	0,5770	Skynditalning
258	931-09	5	Upphéraðsvegur við Gunnlaugsstaði	357	618	183	-9	0,5777	Föst talning
2041	933-01	5	Fljótsdalsvegur sunnan Mela, akrein til NA í átt frá Skriðuklaustri	108	186	53	-9	0,5806	Föst talning
2040	933-01	5	Fljótsdalsvegur sunnan Mela, akrein til SV í átt að Skriðuklaustri	98	167	51	9	0,5868	Föst talning
4348	933-03	5	Fljótsdalsvegur, við Upphéraðsveg (931) Gilsá.	19	33	10	-9	0,5758	Skynditalning
4349	934-01	5	Múlavegur í Fljótsdal, við Fljótsdalsveg (933)	14	23	7	-9	0,6087	Skynditalning

Yfirlit talningarstaða 2009

Fastnúmer	Vegnr. - kaflnr.	Svæði	Vegheiti og staðsetning	ÁDU	SDU	VDU	Staða	Hlutfall ÁDU/SDU	Tegund talningar
4350	935-01	5	Suðurdalsvegur, við Fljótsdalsveg (933)	28	48	15	-9	0,5833	Skynditalning
4351	937-02	5	Skriðdalsvegur, við Hringveg (1-t7)	15	28	6	-9	0,5357	Skynditalning
4352	938-01	5	Múlavegur syðri, við Skriðdalsveg (937)	6	12	3	-9	0,5000	Skynditalning
2618	939-02	5	Axarvegur við veðurstöð	80	198	3	-9	0,4040	Föst talning
4353	943-01	5	Hjaltastaðarvegur, við Borgarfjarðarveg (94)	19	39	8	-9	0,4872	Skynditalning
4354	944-02	5	Lagarfossvegur, við Hróarstunguveg (925)	25	51	10	-9	0,4902	Skynditalning
2471	947-01	5	Desjamýravegur, norðan við Fjarðará	98	175	51	-9	0,5600	Föst talning
4356	955-01	5	Vattarnesvegur, við Selstaði	33	57	15	-9	0,5789	Skynditalning
4357	955-02	5	Vattarnesvegur, vestan við bæinn Þernunes	28	49	13	-9	0,5714	Skynditalning
4358	955-03	5	Vattarnesvegur, vestan við bæinn Vattarnes	26	46	12	-9	0,5652	Skynditalning
1158	955-04	5	Vattarnesvegur austan við Kolfreyjustað	28	49	13	-9	0,5714	Skynditalning
4359	955-05	5	Vattarnesvegur, við bæinn Brimnes	50	88	24	-9	0,5682	Skynditalning
4360	955-07	5	Vattarnesvegur, við vegamót Suðurfjarðavegar	570	790	405	-9	0,7215	Skynditalning
4361	962-01	5	Norðurdalsvegur í Breiðdal, við Hringveg (1-u0)	25	36	19	-9	0,6944	Skynditalning
4362	964-01	5	Breiðdalsvegur, við Hringveg (1-u0)	27	39	20	-9	0,6923	Skynditalning
1206	964-02	5	Breiðdalsvegur við Hringveg v/Breiðdalsós	23	33	17	-9	0,6970	Skynditalning
4363	966-01	5	Suðurbyggðarvegur, við Hringveg (1-t9)	16	24	12	-9	0,6667	Skynditalning
4364	966-02	5	Suðurbyggðarvegur, við Breiðdalsveg (964)	18	26	13	-9	0,6923	Skynditalning
4365	982-01	2	Flugvallarvegur Hornafirði, við vegamót Hringveg (1-v7)	63	90	44	-9	0,7000	Skynditalning
4366	984-01	2	Hoffellsvegur, við Hringveg (1-v9)	81	115	57	-9	0,7043	Skynditalning
4367	986-01	2	Rauðabergsvegur, við Hringveg (1-v9)	41	59	29	-9	0,6949	Skynditalning
4368	998-01	2	Skaftafellsvegur, við Hringveg (1-x9)	432	888	131	-9	0,4865	Skynditalning
4370	9572-01	5	Mjóeyrarvegur, við Norðfjarðarveg (92)	367	431	313	-9	0,8515	Skynditalning
2457	F26-13	5	Sprengisandsvegur, 800m norðan við Nýjadal	13	34	1	-9	0,3824	Skynditalning
3554	F910-01	5	Austurleið við Sprengisandsleið	4	10	0	-9	0,4000	Skynditalning

**Umferðartölur
2009**

Umferðartölur 2009

Vegnr	Kaflnr	Vegheiti	Heiti upphafspunkts	Heiti endapunkts	Lengd	ÁDU	SDU	VDU	Eknir p. km
1	a1	Hringvegur	Sýslumörk, sýslusteinn	Núpsstaðarvegur (2001-01)	9,01	371	744	121	1.220
1	a2	Hringvegur	Núpsstaðarvegur (2001-01)	Dalshöfðavegur (2019-01)	11,18	407	738	164	1.661
1	a3	Hringvegur	Dalshöfðavegur (2019-01)	Foss	9,44	468	785	225	1.613
1	a4	Hringvegur	Foss	Klausturvegur (205-01)	11,48	572	984	256	2.397
1	a6	Hringvegur	Klausturvegur (205-01)	Skál	13,05	513	917	233	2.443
1	a7	Hringvegur	Skál	Skaftártunguvegur (208-00)	10,24	467	872	189	1.745
1	a8	Hringvegur	Skaftártunguvegur (208-00)	Hrífunesvegur (209-01)	9,33	497	920	188	1.693
1	a9	Hringvegur	Hrífunesvegur (209-01)	Álftaversvegur (211-01)	5,65	474	885	181	978
1	b0	Hringvegur	Álftaversvegur (211-01)	Dýralækur tvö austustu ræsin	12,09	451	850	174	1.990
1	b1	Hringvegur	Dýralækur tvö austustu ræsin	Hjörleifshöfði	8,79	451	850	174	1.447
1	b2	Hringvegur	Hjörleifshöfði	Vík, vesturgafli Víkurprjóns	12,04	492	929	195	2.164
1	b3	Hringvegur	Vík, vesturgafli Víkurprjóns	Vík, Mýrarvegur, skurður t.v.	0,72	2353	2961	1911	618
1	b4	Hringvegur	Vík, Mýrarvegur, skurður t.v.	Dyrhólavegur (218-01)	12,07	678	1164	328	2.985
1	b5	Hringvegur	Dyrhólavegur (218-01)	Sýslumörk (vegrist)	14,29	664	1150	328	3.463
1	b6	Hringvegur	Sýslumörk (vegrist)	Raufarfellsvegur (242-01) vestri endi	12,44	645	1105	300	2.929
1	b7	Hringvegur	Raufarfellsvegur (242-01) vestri endi	Sandhólmavegur (247-01) eystri endi	13,10	711	1241	332	3.400
1	b8	Hringvegur	Sandhólmavegur (247-01) eystri endi	Dímonarvegur (250-01)	11,82	828	1444	387	3.574
1	b9	Hringvegur	Dímonarvegur (250-01)	Bakkavegur (253-01)	6,02	1010	1467	660	2.219
1	c0	Hringvegur	Bakkavegur (253-01)	Hvolsvöllur, Hlíðarvegur	10,13	1405	1968	989	5.194
1	c1	Hringvegur	Hvolsvöllur, Hlíðarvegur	Hvolsvöllur, Hvolsgata	0,28	3446	4336	2927	352
1	c2	Hringvegur	Hvolsvöllur, Hvolsgata	Oddavegur (266-01)	7,62	2076	3017	1359	5.774
1	c3	Hringvegur	Oddavegur (266-01)	Hella, Þrúðvangur	5,03	2217	3275	1407	4.069
1	c4	Hringvegur	Hella, Þrúðvangur	Þykkvabæjarvegur (25-01)	0,78	3052	4574	1893	869
1	c5	Hringvegur	Þykkvabæjarvegur (25-01)	Rauðalækur (brú)	3,04	2505	3610	1635	2.780
1	c7	Hringvegur	Rauðalækur (brú)	Landvegur (26-01)	3,50	2363	3511	1460	3.019
1	c8	Hringvegur	Landvegur (26-01)	Sýslumörk, Þjórsá	10,24	2493	3674	1584	9.318
1	d1	Hringvegur	Sýslumörk, Þjórsá	Skeiðavegur (30-01)	3,18	2556	3663	1707	2.967
1	d2	Hringvegur	Skeiðavegur (30-01)	Gaulverjabæjarvegur (33-01)	13,69	3418	4655	2452	17.077
1	d3	Hringvegur	Gaulverjabæjarvegur (33-01)	Selfoss, Laugardælavegur (3020-01)	0,23	4550	5909	3354	382
1	d4	Hringvegur	Selfoss, Laugardælavegur (3020-01)	Selfoss, Eyrarbakkavegur (34-01)	1,30	14749	19818	10559	6.998
1	d5	Hringvegur	Selfoss, Eyrarbakkavegur (34-01)	Biskupstungnabraut (35-01)	1,78	8462	10827	6673	5.498
1	d6	Hringvegur	Biskupstungnabraut (35-01)	Þorlákshafnarvegur (38-01)	10,48	7210	9102	5524	27.580
1	d8	Hringvegur	Þorlákshafnarvegur (38-01)	Þrengslavegur (39-01), brú	16,63	6714	8592	5113	40.756
1	d9	Hringvegur	Þrengslavegur (39-01), brú	Sýslumörk (skilti)	4,41	7886	9902	6170	12.694
1	e1	Hringvegur	Sýslumörk (skilti)	Nesjavallaleið (435-00)	9,79	8400	10548	6572	30.016
1	e2	Hringvegur	Nesjavallaleið (435-00)	Breiðholtsbraut (413-01)	3,41	9344	11661	7481	11.630
1	e3	Hringvegur	Breiðholtsbraut (413-01)	Nesbraut (49-01)	2,38	15777	17404	14757	13.705

Umferðartölur 2009

Vegnr	Kaflnr	Vegheiti	Heiti upphafspunkts	Heiti endapunkts	Lengd	ÁDU	SDU	VDU	Eknir p. km
1	f2	Hringvegur	Nesbraut (49-01)	Úlfarsfellsvegur	2,23	37953	38966	36579	30.892
1	f3	Hringvegur	Úlfarsfellsvegur	Reykjavegur	4,78	23424	25397	21800	40.868
1	f4	Hringvegur	Reykjavegur	Þingvallavegur (36-12)	1,61	12949	13980	10410	7.609
1	f5	Hringvegur	Þingvallavegur (36-12)	Brautarholtsvegur (458-01)	11,96	7022	8928	5555	30.654
1	f6	Hringvegur	Brautarholtsvegur (458-01)	Hvalfjarðarvegur (47-01)	3,61	6064	7906	4645	7.990
1	f7	Hringvegur	Hvalfjarðarvegur (47-01)	Hvalfjarðargöng, syðri endi	0,94	5421	6950	4237	1.860
1	f8	Hringvegur	Hvalfjarðargöng, syðri endi	Hvalfjarðargöng, nyrðri endi	5,76	5421	6950	4237	11.397
1	g0	Hringvegur	Hvalfjarðargöng, nyrðri endi	Akrafjallsvegur (51-01) við Innrihólm	0,48	5421	6950	4237	950
1	g1	Hringvegur	Akrafjallsvegur (51-01) við Innrihólm	Akrafjallsvegur (51-02) við Urriðaa	10,93	3990	5381	2903	15.919
1	g2	Hringvegur	Akrafjallsvegur (51-02) við Urriðaa	Hvalfjarðarvegur (47-12)	1,10	4223	5888	2932	1.696
1	g3	Hringvegur	Hvalfjarðarvegur (47-12)	Hafnarvegur (5087-01)	11,64	3944	5431	2880	16.756
1	g4	Hringvegur	Hafnarvegur (5087-01)	Borgarfjarðarbraut (50-01)	8,41	3719	5355	2489	11.416
1	g5	Hringvegur	Borgarfjarðarbraut (50-01)	Borgarnes, Borgarbraut	2,48	3975	5543	2768	3.598
1	g6	Hringvegur	Borgarnes, Borgarbraut	Hrafnaklettur	1,15	8696	10423	8007	3.650
1	g7	Hringvegur	Hrafnaklettur	Snæfellsnesvegur (54-02)	0,80	8076	10384	7270	2.358
1	g8	Hringvegur	Snæfellsnesvegur (54-02)	Hvítárvallavegur (510-01)	8,60	2409	3649	1649	7.563
1	g9	Hringvegur	Hvítárvallavegur (510-01)	Borgarfjarðarbraut (50-05)	9,12	2142	3286	1284	7.130
1	h0	Hringvegur	Borgarfjarðarbraut (50-05)	Laxfoss	7,74	2045	3270	1149	5.779
1	h1	Hringvegur	Laxfoss	Vestfjarðavegur (60-01)	9,95	1790	2863	1005	6.499
1	h2	Hringvegur	Vestfjarðavegur (60-01)	Norðurárdalsvegur (528-01)	10,70	1330	2092	742	5.194
1	h3	Hringvegur	Norðurárdalsvegur (528-02)	Norðurá við Fornahvamm	9,02	1281	2028	724	4.217
1	h4	Hringvegur	Norðurá við Fornahvamm	Sýslumörk (skilti)	11,46	1273	1940	721	5.325
1	j1	Hringvegur	Sýslumörk (skilti)	Miklagil (skilti)	10,83	1240	1840	765	4.902
1	j2	Hringvegur	Miklagil (skilti)	Innstrandavegur (68-01)	9,98	1320	1979	785	4.808
1	k1	Hringvegur	Innstrandavegur (68-01)	Hrútatunguvegur (701-01)	0,91	1204	1955	677	400
1	k2	Hringvegur	Hrútatunguvegur (701-01)	Reykjaskólavegur (7020-01)	11,35	1207	1952	682	5.000
1	k3	Hringvegur	Reykjaskólavegur (7020-01)	Heggstaðanesvegur (702-02)	11,87	1206	1957	672	5.225
1	k4	Hringvegur	Heggstaðanesvegur (702-01)	Hvammstangavegur (72-01)	4,07	1270	2055	711	1.886
1	k5	Hringvegur	Hvammstangavegur (72-01)	Vatnsnesvegur (711-07)	7,00	1296	2047	754	3.311
1	k6	Hringvegur	Vatnsnesvegur (711-07)	Víðidalsvegur (715-02) eystri endi	10,57	1227	1960	706	4.734
1	k7	Hringvegur	Víðidalsvegur (715-02) eystri endi	Gljúfurá	11,68	1157	1872	658	4.933
1	k8	Hringvegur	Gljúfurá	Reykjabraut (724-01)	11,41	1230	1993	699	5.123
1	k9	Hringvegur	Reykjabraut (724-01)	Svínvetningabraut (731-01)	11,40	1425	2312	812	5.928
1	m0	Hringvegur	Svínvetningabraut (731-01)	Blönduós, Efstabraut	0,84	3175	3595	3158	973
1	m1	Hringvegur	Blönduós, Efstabraut	Skagastrandarvegur (74-01)	1,45	1330	2123	789	704
1	m2	Hringvegur	Skagastrandarvegur (74-01)	Hvammsvegur (7378-01)	13,26	942	1498	558	4.559
1	m3	Hringvegur	Hvammsvegur (7378-01)	Svínvetningabraut (731-03)	11,32	857	1368	511	3.541

Umferðartölur 2009

Vegnr	Kaflnr	Vegheiti	Heiti upphafspunkts	Heiti endapunkts	Lengd	ÁDU	SDU	VDU	Eknir p. km
1	m4	Hringvegur	Svínvetningabraut (731-03)	Víðivörðuás, veðurstöð (mastur)	8,95	873	1433	493	2.852
1	m5	Hringvegur	Víðivörðuás, veðurstöð (mastur)	Skagafjarðarvegur (752-01)	14,17	843	1302	532	4.362
1	m6	Hringvegur	Skagafjarðarvegur (752-01)	Sauðárkróksbraut (75-02)	0,75	1397	2051	954	382
1	m7	Hringvegur	Sauðárkróksbraut (75-02)	Siglufjarðarvegur (76-01)	4,82	1181	1798	736	2.078
1	m8	Hringvegur	Siglufjarðarvegur (76-01)	Miklibær	5,33	1157	1698	758	2.251
1	m9	Hringvegur	Miklibær	Kjálkavegur (759-01)	11,10	1132	1598	779	4.586
1	n0	Hringvegur	Kjálkavegur (759-01)	Fremrikotavegur (7570-01)	9,74	1123	1643	770	3.992
1	n1	Hringvegur	Fremrikotavegur (7570-01)	Sýslumörk, Grjótá (ræsi)	10,63	971	1479	637	3.767
1	p1	Hringvegur	Sýslumörk, Grjótá (ræsi)	Öxnadalsá	10,45	957	1536	570	3.650
1	p2	Hringvegur	Öxnadalsá	Þverá (bær)	9,90	997	1577	605	3.603
1	p3	Hringvegur	Þverá (bær)	Hörgárdalsvegur (815-01)	10,59	1050	1662	637	4.059
1	p4	Hringvegur	Hörgárdalsvegur (815-01)	Ólafsfjarðarvegur (82-01)	11,46	1215	1770	817	5.081
1	p5	Hringvegur	Ólafsfjarðarvegur (82-01)	Dagverðareyjarvegur (816-01)	2,99	2667	3644	1953	2.911
1	p6	Hringvegur	Dagverðareyjarvegur (816-01)	Akureyri, Hlíðarbraut	4,92	3202	4345	2356	5.751
1	p7	Hringvegur	Akureyri, Hlíðarbraut	Akureyri, Aðalstræti	3,35	15245	15519	15219	18.641
1	p8	Hringvegur	Akureyri, Aðalstræti	Eyjafjarðarbraut vestri (821-00)	0,32	6715	8088	5710	784
1	p9	Hringvegur	Eyjafjarðarbraut vestri (821-01)	Eyjafjarðarbraut eystri (829-01)	1,58	3401	4612	2463	1.961
1	q0	Hringvegur	Eyjafjarðarbraut eystri (829-01)	Veigastaðavegur (828-01)	2,13	2485	3724	1705	1.932
1	q1	Hringvegur	Veigastaðavegur (828-01)	Svalbarðseyrarvegur (830-02)	7,10	1850	2745	1329	4.794
1	q2	Hringvegur	Svalbarðseyrarvegur (830-02)	Grenivíkurvegur (83-01)	5,52	1638	2446	992	3.300
1	q3	Hringvegur	Grenivíkurvegur (83-01)	Illugastaðavegur (833-01)	13,42	1255	2079	701	6.147
1	q4	Hringvegur	Illugastaðavegur (833-01)	Fnjóskadalsvegur eystri (835-01)	0,89	1028	1661	586	334
1	q5	Hringvegur	Fnjóskadalsvegur eystri (835-01)	Norðausturvegur (85-01)	13,83	996	1648	548	5.028
1	q6	Hringvegur	Norðausturvegur (85-01)	Bárðardalsvegur eystri (844-01)	4,34	719	1254	373	1.139
1	q7	Hringvegur	Bárðardalsvegur eystri (844-01)	Aðaldalsvegur (845-01)	9,65	657	1145	340	2.314
1	q8	Hringvegur	Aðaldalsvegur (845-01)	Brúnarvegur (8734-01)	10,05	655	1155	326	2.403
1	q9	Hringvegur	Brúnarvegur (8734-01)	Mývatnssveitarvegur (848-01)	12,64	487	921	213	2.247
1	r0	Hringvegur	Mývatnssveitarvegur (848-01)	Kísilvegur (87-01)	12,38	315	548	160	1.423
1	r1	Hringvegur	Kísilvegur (87-01)	Mývatnssveitarvegur (848-02)	3,94	512	804	292	736
1	r2	Hringvegur	Mývatnssveitarvegur (848-02)	Kísiliðja	2,17	694	1256	357	550
1	r3	Hringvegur	Kísiliðja	Dettifossvegur (F862-01)	15,81	410	831	150	2.368
1	r4	Hringvegur	Dettifossvegur (F862-01)	Péturskirkja	8,78	305	609	109	977
1	r5	Hringvegur	Péturskirkja	Jökulsá (ankeri)	9,12	305	609	109	1.015
1	r6	Hringvegur	Jökulsá (ankeri)	Hólsfjallavegur (864-00)	0,75	316	615	121	87
1	r7	Hringvegur	Hólsfjallavegur (864-00)	Sýslumörk, Biskupsháls (skilti)	10,10	281	547	108	1.036
1	s1	Hringvegur	Sýslumörk, Biskupsháls (skilti)	Víðidalur	7,88	296	568	118	851
1	s2	Hringvegur	Víðidalur	Möðrudalsleið (901-01)	8,69	296	568	118	939

Umferðartölur 2009

Vegnr	Kaflnr	Vegheiti	Heiti upphafspunkts	Heiti endapunkts	Lengd	ÁDU	SDU	VDU	Ekni p. km
1	s3	Hringvegur	Möðrudalsleið (901-01)	Langadalsá (ræsi)	8,10	284	533	117	840
1	s4	Hringvegur	Langadalsá (ræsi)	Norð austurvegur (85-44)	12,03	286	537	118	1.256
1	s5	Hringvegur	Norð austurvegur (85-44)	Möðrudalsleið (901-03)	19,94	274	493	131	1.994
1	s6	Hringvegur	Möðrudalsleið (901-03)	Jökuldalsvegur (923-01)	8,77	343	613	163	1.098
1	s7	Hringvegur	Jökuldalsvegur (923-01)	Jökuldalsvegur eystri (924-01)	8,44	347	620	165	1.069
1	s8	Hringvegur	Jökuldalsvegur eystri (924-01)	Hvanná (bær)	9,70	378	615	213	1.338
1	s9	Hringvegur	Hvanná (bær)	Hlíðarvegur (917-01)	11,51	420	683	237	1.764
1	t0	Hringvegur	Hlíðarvegur (917-01)	Skóghlíðarvegur (9251-01)	8,99	492	800	277	1.613
1	t1	Hringvegur	Skóghlíðarvegur (9251-01)	Fellabær, Upphéraðsvegur	11,24	535	871	302	2.195
1	t2	Hringvegur	Fellabær, Upphéraðsvegur	Fellabær, Lagarbraut	0,17	3345	4198	2780	208
1	t3	Hringvegur	Fellabær, Lagarbraut	Norðfjarðarvegur (92-00)	2,52	3205	3966	2686	2.948
1	t4	Hringvegur	Norðfjarðarvegur (92-00)	Upphéraðsvegur (931-09)	11,00	818	1330	465	3.283
1	t5	Hringvegur	Upphéraðsvegur (931-09)	Litlasandfell	10,28	222	406	98	833
1	t6	Hringvegur	Litlasandfell	Skriðdalsvegur (937-02)	7,53	168	343	59	462
1	t7	Hringvegur	Skriðdalsvegur (937-02)	Axarvegur (939-01)	15,13	113	279	20	624
1	t8	Hringvegur	Axarvegur (939-01)	Sel	12,11	47	93	17	208
1	t9	Hringvegur	Sel	Innri-Kleifarvegur (9622-01)	11,44	50	99	18	209
1	u0	Hringvegur	Innri-Kleifarvegur (9622-01)	Suðurfjarðavegur (96-11)	13,87	90	163	42	455
1	u1	Hringvegur	Suðurfjarðavegur (96-11)	Skrúðskambur	9,73	181	308	93	643
1	u2	Hringvegur	Skrúðskambur	Fossgerði	10,82	187	324	95	739
1	u3	Hringvegur	Fossgerði	Gautavíkurvegur (9657-01)	9,39	158	314	57	542
1	u4	Hringvegur	Gautavíkurvegur (9657-01)	Axarvegur (939-02)	12,22	177	320	64	789
1	u5	Hringvegur	Axarvegur (939-02)	Urðarteigsvegur (9671-01)	12,90	228	455	83	1.074
1	u6	Hringvegur	Urðarteigsvegur (9671-01)	Djúpavogsvegur (98-01)	7,97	273	545	99	794
1	u7	Hringvegur	Djúpavogsvegur (98-01)	Hamar	10,26	347	615	169	1.299
1	u8	Hringvegur	Hamar	Melrakkanes	7,98	276	489	134	804
1	u9	Hringvegur	Melrakkanes	Hofsvegur (9692-01)	13,00	241	484	83	1.144
1	v0	Hringvegur	Hofsvegur (9692-01)	Þvottárvegur (9699-01)	7,65	241	484	83	673
1	v1	Hringvegur	Þvottárvegur (9699-01)	Krossanes, sýslusteinn	7,59	231	465	80	640
1	v2	Hringvegur	Krossanes, sýslusteinn	Össurá (skilti)	13,26	244	490	84	1.181
1	v3	Hringvegur	Össurá (skilti)	Brekkuvegur (9712-01)	11,24	264	480	138	1.083
1	v4	Hringvegur	Brekkuvegur (9712-01)	Þorgeirsstaðavegur (9717-01)	10,23	327	605	168	1.221
1	v5	Hringvegur	Þorgeirsstaðavegur (9717-01)	Hornsvegur	9,97	326	558	164	1.186
1	v6	Hringvegur	Hornsvegur	Hafnarvegur (99-01)	6,67	439	752	220	1.069
1	v7	Hringvegur	Hafnarvegur (99-01)	Nesjaþorp, Meðalfellsvegur (9765-01)	3,28	913	1210	681	1.093
1	v8	Hringvegur	Nesjaþorp, Meðalfellsvegur (9765-01)	Hoffellsvegur (984-01)	8,58	633	838	472	1.981
1	v9	Hringvegur	Hoffellsvegur (984-01)	Hólmsvegur (9822-01)	15,33	417	833	126	2.333

Umferðartölur 2009

Vegnr	Kaflnr	Vegheiti	Heiti upphafspunkts	Heiti endapunkts	Lengd	ÁDU	SDU	VDU	Eknir p. km
1	x0	Hringvegur	Hólmsvegur (9822-01)	Smyrlabjargavegur (9832-01)	14,40	336	657	125	1.766
1	x1	Hringvegur	Smyrlabjargavegur (9832-01)	Kálfafellsstaður	10,48	339	664	126	1.297
1	x2	Hringvegur	Kálfafellsstaður	Reynivallavegur (9857-01)	11,19	334	666	118	1.364
1	x3	Hringvegur	Reynivallavegur (9857-01)	Jökulsá (ankeri)	11,74	328	668	109	1.406
1	x4	Hringvegur	Jökulsá (ankeri)	Fjallsá	10,83	349	711	116	1.380
1	x5	Hringvegur	Fjallsá	Kvíá	8,38	341	695	113	1.043
1	x6	Hringvegur	Kvíá	Mýri (bær)	12,34	352	718	117	1.585
1	x7	Hringvegur	Mýri (bær)	Kotá	9,10	371	748	122	1.232
1	x8	Hringvegur	Kotá	Svínafellsvegur (9797-01)	8,76	387	780	127	1.237
1	x9	Hringvegur	Svínafellsvegur (9797-01)	Skaftafellsvegur (998-01)	5,00	455	916	149	830
1	y0	Hringvegur	Skaftafellsvegur (998-01)	Sæluhúsavatn	10,23	342	703	104	1.277
1	y1	Hringvegur	Sæluhúsavatn	Gígja	13,98	338	694	103	1.725
1	y2	Hringvegur	Gígja	Sýslumörk, sýslusteinn	1,46	340	699	103	181
Samtals vegur 1					1332,04				693.904
22	01	Dalavegur	Básaskersbryggja	Fellavegur	1,53	3965	4515	3474	2.214
22	02	Dalavegur	Fellavegur	Flugstöð	0,91	1196	1360	1046	397
Samtals vegur 22					2,44				2.612
25	01	Þykkvabæjarvegur	Hringvegur (1-c5)	Hrafntóftir	4,94	393	504	283	709
25	02	Þykkvabæjarvegur	Hrafntóftir	Þykkvibær, (Háfsvegur)	10,89	224	287	161	890
Samtals vegur 25					15,83				1.599
26	01	Landvegur	Hringvegur (1-c8)	Hagabraut (286-02) nyrðri endi	8,98	568	816	381	1.862
26	02	Landvegur	Hagabraut (286-02) nyrðri endi	Múli	13,93	353	516	238	1.795
26	03	Landvegur	Múli	Þingskálavegur (268-03)	14,09	151	222	74	777
26	04	Landvegur	Þingskálavegur (268-03)	Landmannaleið (F225-01)	11,76	137	203	68	588
26	05	Landvegur	Landmannaleið (F225-01)	Ísakot	3,16	106	157	53	122
26	06	Landvegur	Ísakot	Þjórárdalsvegur (32-11)	10,74	72	106	35	282
26	07	Sprengisandsleið	Þjórárdalsvegur (32-11)	Hrauneyjafossvirkjun	14,44	105	211	39	553
26	08	Sprengisandsleið	Hrauneyjafossvirkjun	Fjallabaksleið nyrðri (208-06)	7,01	84	169	30	215
26	09	Sprengisandsleið	Fjallabaksleið nyrðri (208-06)	Veiðivatnaleið (F228-01)	5,19	33	65	13	63
26	11	Sprengisandsleið	Veiðivatnaleið (F228-01)	Kvíslavegur	38,37	15	40	2	210

Umferðartölur 2009

Vegnr	Kaflnr	Vegheiti	Heiti upphafspunkts	Heiti endapunkts	Lengd	ÁDU	SDU	VDU	Eknir p. km
Samtals vegur 26					127,67				6.467
F26	12	Sprengisandsleið	Kvíslavegur	Nýidalur	57,94	11	31	1	233
F26	13	Sprengisandsleið	Nýidalur	Austurleið (F910-01)	5,21	13	34	1	25
F26	14	Sprengisandsleið	Austurleið (F910-01)	Skagafjarðarleið (F752-07)	13,78	11	30	2	55
F26	15	Sprengisandsleið	Skagafjarðarleið (F752-07)	Dragaleið (F881-01)	17,82	12	26	1	78
F26	16	Sprengisandsleið	Dragaleið (F881-01)	Bárðardalsvegur vestri (842-04)	59,65	9	23	1	196
Samtals vegur F26					154,40				587
30	01	Skeiða- og Hrunamannavegur	Hringvegur (1-d2)	Ólafsvallavegur (322-01)	8,07	1225	1835	811	3.608
30	02	Skeiða- og Hrunamannavegur	Ólafsvallavegur (322-01)	Skálholtsvegur (31-01)	8,89	1159	1671	773	3.761
30	03	Skeiða- og Hrunamannavegur	Skálholtsvegur (31-01)	Þjórsárdalsvegur (32-01)	1,44	1152	1724	744	605
30	04	Skeiða- og Hrunamannavegur	Þjórsárdalsvegur (32-01)	Hrunavegur (344-01)	11,71	792	1187	513	3.385
30	05	Skeiða- og Hrunamannavegur	Hrunavegur (344-01)	Langholtsvegur (341-01)	0,56	883	1321	572	180
30	06	Skeiða- og Hrunamannavegur	Langholtsvegur (341-01)	Haukholtsvegur (3522-01)	12,47	324	486	211	1.473
30	07	Skeiða- og Hrunamannavegur	Haukholtsvegur (3522-01)	Einholtsvegur (358-02)	8,53	227	339	147	707
30	08	Skeiða- og Hrunamannavegur	Einholtsvegur (358-02)	Biskupstungnabraut (35-09)	4,34	156	237	101	247
Samtals vegur 30					56,01				13.967
31	01	Skálholtsvegur	Skeiðavegur (30-03)	Hvítá	9,53	462	686	292	1.607
31	02	Skálholtsvegur	Hvítá	Krossvegamót	1,05	467	776	254	179
31	03	Skálholtsvegur	Krossvegamót	Biskupstungnabraut (35-05)	4,09	534	889	292	797
Samtals vegur 31					14,67				2.583
32	01	Þjórsárdalsvegur	Skeiðavegur (30-04)	Stóra-Núpsvegur (328-01)	12,81	503	781	322	2.352
32	02	Þjórsárdalsvegur	Stóra-Núpsvegur (328-01)	Ásólfstaðir	11,61	298	460	190	1.263
32	03	Þjórsárdalsvegur	Ásólfstaðir	Búrfellsvegur eystri (3365-01)	7,62	246	383	157	684
32	04	Þjórsárdalsvegur	Búrfellsvegur eystri (3365-01)	Þjórsá (sýslumörk)	14,18	202	313	130	1.045
32	11	Þjórsárdalsvegur	Þjórsá (sýslumörk)	Landvegur (26-07)	4,61	198	306	127	333
Samtals vegur 32					50,83				5.678
33	01	Gaulverjabæjarvegur	Hringvegur (1-d3)	Hamarsvegur (308-01)	12,83	279	318	248	1.305
33	02	Gaulverjabæjarvegur	Hamarsvegur (308-01)	Stokkseyri, Baldurshagi	8,73	235	265	201	749

Umferðartölur 2009

Vegnr	Kaflnr	Vegheiti	Heiti upphafspunkts	Heiti endapunkts	Lengd	ÁDU	SDU	VDU	Ekni p. km
33	03	Gaulverjabæjarvegur	Stokkseyri, Baldurshagi	Stokkseyri, Kaðalstaðir	1,68	1416	1593	1209	868
33	04	Gaulverjabæjarvegur	Stokkseyri, Kaðalstaðir	Eyrarbakkevegur (34-03)	3,00	1140	1283	975	1.248
Samtals vegur 33					26,24				4.170
34	01	Eyrarbakkevegur	Hringvegur (1-d5)	Selfoss, Kjarabót suðurgafi	1,27	7622	9300	6289	3.533
34	02	Eyrarbakkevegur	Selfoss, Kjarabót suðurgafi	Gaulverjabæjarvegur (33-04)	8,90	1860	2114	1637	6.042
34	03	Eyrarbakkevegur	Gaulverjabæjarvegur (33-04)	Álfsstétt (343-01)	1,52	1809	2074	1624	1.004
34	05	Eyrarbakkevegur	Álfsstétt (343-01)	Þorlákshafnarvegur (38-03)	11,97	1134	1375	937	4.955
Samtals vegur 34					23,66				15.534
35	01	Biskupstungnabraut	Hringvegur (1-d6)	Þingvallavegur (36-01)	8,51	2906	4405	1713	9.026
35	02	Biskupstungnabraut	Þingvallavegur (36-01)	Búrfellsvegur (351-01)	7,80	2324	3326	1384	6.616
35	03	Biskupstungnabraut	Búrfellsvegur (351-01)	Laugarvatnsvegur (37-01)	8,47	1133	1622	676	3.503
35	04	Biskupstungnabraut	Laugarvatnsvegur (37-01)	Skálholtsvegur (31-03)	8,82	875	1266	528	2.817
35	05	Biskupstungnabraut	Skálholtsvegur (31-03)	Reykjavegur (355-01)	4,84	933	1557	531	1.648
35	06	Biskupstungnabraut	Reykjavegur (355-01)	Bræðratunguvegur (359-01)	4,34	882	1470	502	1.397
35	07	Biskupstungnabraut	Bræðratunguvegur (359-01)	Laugarvatnsvegur (37-04)	11,46	373	655	190	1.560
35	08	Biskupstungnabraut	Laugarvatnsvegur (37-04)	Hrunamannavegur (30-08)	8,83	625	1188	254	2.014
35	09	Biskupstungnabraut	Hrunamannavegur (30-08)	Gullfossvegur (334-01)	5,48	523	1068	191	1.046
35	11	Kjalvegur	Gullfossvegur (334-01)	Hagavatnsvegur (F335-01)	11,74	59	154	8	253
35	12	Kjalvegur	Hagavatnsvegur (F335-01)	Hvítárnesleið	24,90	42	111	5	382
35	13	Kjalvegur	Hvítárnesleið	Kerlingarfjallavegur (F347-01)	24,90	33	90	3	300
35	14	Kjalvegur	Kerlingarfjallavegur (F347-01)	Þjófadalevegur (735-01)	27,60	29	77	3	292
35	15	Kjalvegur	Þjófadalevegur (735-01)	Stórisandur, slóð	18,57	27	73	3	183
35	16	Kjalvegur	Stórisandur, slóð	Mælifellsdalsvegur (756-02)	27,19	29	78	3	288
35	17	Kjalvegur	Mælifellsdalsvegur (756-02)	Blönduvirkjun, stöðvarhús	22,19	45	104	12	364
35	18	Kjalvegur	Blönduvirkjun, stöðvarhús	Svínvetningabraut (731-03)	11,22	98	196	56	401
Samtals vegur 35					236,86				32.092
36	01	Þingvallavegur	Biskupstungnabraut (35-02)	Grafningsvegur efri (360-01)	9,29	682	1109	352	2.313
36	02	Þingvallavegur	Grafningsvegur efri (360-01)	Miðfell	9,43	364	590	188	1.253
36	03	Þingvallavegur	Miðfell	Lyngdalsheiðarvegur (365-01)	8,41	280	511	115	860
36	04	Þingvallavegur	Lyngdalsheiðarvegur (365-01)	Kaldadalsvegur (550-01)	7,23	448	909	137	1.182
36	06	Þingvallavegur	Kaldadalsvegur (550-01)	Grafningsvegur efri (360-03)	10,69	829	1441	297	3.235

Umferðartölur 2009

Vegnr	Kaflnr	Vegheiti	Heiti upphafspunkts	Heiti endapunkts	Lengd	ÁDU	SDU	VDU	Ekni p. km
36	07	Pingvallavegur	Grafningsvegur efri (360-03)	Kjósarskarðsvegur (48-11)	5,10	806	1480	294	1.500
36	08	Pingvallavegur	Kjósarskarðsvegur (48-11)	Sýslumörk (skilti)	2,24	987	1744	291	807
36	11	Pingvallavegur	Sýslumörk (skilti)	Skeggjastaðir	7,99	1517	2351	784	4.424
36	12	Pingvallavegur	Skeggjastaðir	Hringvegur (1-f5)	7,19	1865	2727	1204	4.894
Samtals vegur 36					67,57				20.468
37	01	Laugarvatnsvegur	Biskupstungnabraut (35-04)	Lyngdalsheiðarvegur (365-01)	12,23	730	1121	451	3.259
37	02	Laugarvatnsvegur	Lyngdalsheiðarvegur (365-01)	Laugarvatn, austasta gata	1,07	1204	1850	745	470
37	03	Laugarvatnsvegur	Laugarvatn, austasta gata	Reykjavvegur (355-01)	13,36	829	1304	517	4.043
37	04	Laugarvatnsvegur	Reykjavvegur (355-01)	Biskupstungnabraut (35-08)	9,73	597	1067	304	2.121
Samtals vegur 37					36,39				9.893
38	01	Þorlákshafnarvegur	Hringvegur (1-d8)	Þrengslavegur (39-01)	11,60	538	642	426	2.278
38	02	Þorlákshafnarvegur	Þrengslavegur (39-01)	Eyrbakkavegur (34-05)	4,01	1455	1737	1188	2.130
38	03	Þorlákshafnarvegur	Eyrbakkavegur (34-05)	Suðurstrandarvegur (427-12)	3,54	1399	1656	1154	1.808
Samtals vegur 38					19,15				6.215
39	01	Þrengslavegur	Hringvegur (1-d8)	Þorlákshafnarvegur (38-02)	15,67	1241	1455	1001	7.098
40	00	Hafnarfjarðarvegur	Reykjanesbraut (41-03), Sæbraut	Nesbraut (49-04)	1,66	23854	22513	24341	14.453
40	01	Hafnarfjarðarvegur	Nesbraut (49-04)	Fossvogslækur	1,83	46974	44553	48363	31.376
40	02	Hafnarfjarðarvegur	Fossvogslækur	Kópavogslækur	1,66	52266	49568	53739	31.668
40	03	Hafnarfjarðarvegur	Kópavogslækur	Vífilsstaðavegur	2,01	36773	35690	37376	26.978
40	04	Hafnarfjarðarvegur	Vífilsstaðavegur	Álftanesvegur (415-04)	1,09	31275	30458	31718	12.443
40	06	Hafnarfjarðarvegur	Álftanesvegur (415-01)	Reykjanesbraut (41-14)	1,11	21774	21744	21665	8.822
Samtals vegur 40					9,36				125.739
41	03	Reykjanesbraut	Hafnarfjarðarvegur (40-00)	Holtavegur (454-01)	2,79	25360	23938	25974	25.825
41	04	Reykjanesbraut	Holtavegur (454-01)	Nesbraut (49-03)	1,76	33914	32013	34735	21.786
41	11	Reykjanesbraut	Nesbraut (49-03)	Breiðholtsbraut (413-02)	2,05	54328	55831	48515	40.651
41	12	Reykjanesbraut	Breiðholtsbraut (413-02)	Vífilsstaðavegur	3,78	36547	36593	35738	50.424
41	13	Reykjanesbraut	Vífilsstaðavegur	Hafnarfjarðarvegur (40-06)	2,60	27312	28163	25809	25.919
41	14	Reykjanesbraut	Hafnarfjarðarvegur (40-06)	brú yfir Fjarðarbraut	2,74	20616	21959	18908	20.618

Umferðartölur 2009

Vegnr	Kaflnr	Vegheiti	Heiti upphafspunkts	Heiti endapunkts	Lengd	ÁDU	SDU	VDU	Eknir p. km
41	15	Reykjanesbraut	brú yfir Fjarðarbraut	brú yfir Vatnsleysustrandarveg	13,29	10779	11815	10010	52.285
41	16	Reykjanesbraut	brú yfir vatnsleysustrandarveg	Grindavíkurvegur (43-01)	11,62	10309	11277	9464	43.724
41	17	Reykjanesbraut	Grindavíkurvegur (43-01)	Njarðvíkurvegur	4,56	9876	10872	9384	16.438
41	18	Reykjanesbraut	Njarðvíkurvegur	Víknavegur	1,47	11173	12565	9897	5.995
41	19	Reykjanesbraut	Víknavegur	Hafnavegur (44-01)	0,40	7079	7962	6374	1.034
41	20	Reykjanesbraut	Hafnavegur (44-01)	Grænás	1,03	6728	7412	6395	2.529
41	21	Reykjanesbraut	Grænás	Garðskagavegur (45-00)	3,28	7553	8315	7176	9.042
41	22	Reykjanesbraut	Garðskagavegur (45-00)	Flugstöð, brottför B	1,88	4427	5521	3635	3.038
Samtals vegur 41					53,25				319.309
42	01	Krýsuvíkurvegur	Reykjanesbraut (41-15)	Vigdísarvallavegur (428-01)	10,17	585	702	447	2.173
42	02	Krýsuvíkurvegur	Vigdísarvallavegur (428-01)	Suðurstrandarvegur (427-06)	13,31	123	215	49	598
Samtals vegur 42					23,48				2.771
43	01	Grindavíkurvegur	Reykjanesbraut (41-17)	Grindavík, Gerðavellir	13,30	3047	3385	2779	14.792
43	02	Grindavíkurvegur	Grindavík, Gerðavellir	Suðurstrandarvegur (427-02)	0,28	5050	5162	4904	516
43	03	Grindavíkurvegur	Suðurstrandarvegur (427-02)	Hafnarsvæði	0,46	5292	5411	5141	889
Samtals vegur 43					14,04				16.196
44	01	Hafnavegur	Reykjanesbraut (41-20)	Flugvöllur	0,62	3752	4281	3422	849
44	02	Hafnavegur	Flugvöllur	Stapafellsvegur	2,94	902	1032	822	968
44	03	Hafnavegur	Stapafellsvegur	Hafnir, Seljavogur	4,99	480	544	437	874
Samtals vegur 44					8,55				2.691
45	00	Garðskagavegur	Reykjanesbraut (41-22)	Miðnesheiðarvegur (423-01)	1,87	2051	2260	1893	1.400
45	01	Garðskagavegur	Miðnesheiðarvegur (423-01)	Garður, Réttarholt	5,85	2998	2821	3206	6.401
45	02	Garðskagavegur	Garður, Réttarholt	Garður, Útgarðsvegur	1,72	1342	1344	1344	842
45	03	Garðskagavegur	Garður, Útgarðsvegur	Sandgerði, bræðsla	4,33	1184	1115	1258	1.872
45	04	Garðskagavegur	Sandgerði, bræðsla	Sandgerðisvegur (429-02)	1,36	2751	2769	2743	1.366
45	05	Garðskagavegur	Sandgerðisvegur (429-02)	Stafnesvegur (4187-01)	6,68	189	181	207	461
45	06	Garðskagavegur	Stafnesvegur (4187-01)	Hafnavegur (44-03)	9,02	189	181	207	622
Samtals vegur 45					30,83				12.963

Umferðartölur 2009

Vegnr	Kaflnr	Vegheiti	Heiti upphafspunkts	Heiti endapunkts	Lengd	ÁDU	SDU	VDU	Eknir p. km
47	01	Hvalfjarðarvegur	Hringvegur (1-f7)	Eyrarfjallsvegur (460-01)	3,71	806	1216	514	1.091
47	02	Hvalfjarðarvegur	Eyrarfjallsvegur (460-01)	Kjósarskarðsvegur (48-01)	11,50	609	908	555	2.556
47	03	Hvalfjarðarvegur	Kjósarskarðsvegur (48-01)	Hvítanes	9,71	251	496	93	890
47	04	Hvalfjarðarvegur	Hvítanes	Sýslumörk, Botnsá	9,54	240	477	88	836
47	11	Hvalfjarðarvegur	Sýslumörk, Botnsá	Dragavegur (520-01)	13,71	245	482	90	1.226
47	12	Hvalfjarðarvegur	Dragavegur (520-01)	Hringvegur (1-g2)	12,42	516	773	320	2.339
Samtals vegur 47					60,59				8.938
48	01	Kjósarskarðsvegur	Hvalfjarðarvegur (47-03)	Meðalfellsvegur (461-01)	10,55	223	398	92	859
48	02	Kjósarskarðsvegur	Meðalfellsvegur (461-01)	Sýslumörk (skilti)	6,56	156	280	66	374
48	11	Kjósarskarðsvegur	Sýslumörk (skilti)	Þingvallavegur (36-08)	4,92	115	203	44	207
Samtals vegur 48					22,03				1.439
49	01	Nesbraut	Hringvegur (1-f2)	Höfðabakki	1,20	50170	51897	48474	21.974
49	02	Nesbraut	Höfðabakki	Reykjanesbraut (41-11)	1,81	77705	78870	75707	51.336
49	03	Nesbraut	Reykjanesbraut (41-11)	Hafnarfjarðarvegur (40-01)	2,59	47997	51215	44251	45.374
49	04	Nesbraut	Hafnarfjarðarvegur (40-01)	Flugvallarvegur Reykjavík (414-01)	2,20	40202	39625	40194	32.282
49	05	Nesbraut	Flugvallarvegur Reykjavík (414-01)	Reykjavík, Ánanaust	1,71	34568	34071	34557	21.575
49	06	Nesbraut	Reykjavík, Ánanaust	Seltjarnarnes, Suðurströnd	1,24	13778	14700	12700	6.236
Samtals vegur 49					10,75				178.777
50	01	Borgarfjarðarbraut	Hringvegur (1-g5)	Skorradalsvegur (508-01)	9,24	1200	1616	889	4.047
50	02	Borgarfjarðarbraut	Skorradalsvegur (508-01)	Uxahryggjavegur (52-02)	7,60	561	846	366	1.556
50	03	Borgarfjarðarbraut	Uxahryggjavegur (52-02)	Flókadalsvegur (515-01) nyrðri endi	9,60	561	846	366	1.966
50	04	Borgarfjarðarbraut	Flókadalsvegur (515-01) nyrðri endi	Hvítá	8,59	317	534	173	993
50	05	Borgarfjarðarbraut	Hvítá	Hringvegur (1-h0)	14,11	349	590	191	1.800
Samtals vegur 50					49,14				10.362
51	01	Akrafjallsvegur	Hringvegur (1-g1)	Akranesvegur (509-01)	7,16	2514	2623	2421	6.570
51	02	Akrafjallsvegur	Akranesvegur (509-01)	Hringvegur (1-g2)	11,24	1001	1253	800	4.107
Samtals vegur 51					18,40				10.677

Umferðartölur 2009

Vegnr	Kaflannr	Vegheiti	Heiti upphafspunkts	Heiti endapunkts	Lengd	ÁDU	SDU	VDU	Eknir p. km
52	02	Uxahryggjavegur	Borgarfjarðarbraut (50-03)	Lundarreykjadalssvegur (512-01)	14,69	73	113	44	391
52	03	Uxahryggjavegur	Lundarreykjadalssvegur (512-01)	Þverfellsvegur (5141-01)	11,05	47	74	28	190
52	04	Uxahryggjavegur	Þverfellsvegur (5141-01)	Kaldadalssvegur (550-03)	11,75	30	61	10	129
Samtals vegur 52					37,49				710
54	02	Snæfellsnesvegur	Hringvegur (1-g8)	Álftaneshreppsvegur (533-03)	12,06	988	1543	631	4.347
54	03	Snæfellsnesvegur	Álftaneshreppsvegur (533-03)	Hítará	14,08	692	1118	421	3.556
54	04	Snæfellsnesvegur	Hítará	Heydalsvegur (55-01)	12,29	789	1225	494	3.539
54	05	Snæfellsnesvegur	Heydalsvegur (55-01)	Skógarnesvegur (568-01)	12,34	754	1169	472	3.396
54	06	Snæfellsnesvegur	Skógarnesvegur (568-01)	Vatnaleið (56-01)	12,24	740	1148	461	3.306
54	07	Snæfellsnesvegur	Vatnaleið (56-01)	Ölkelduvegur (571-01)	12,81	355	644	163	1.660
54	08	Snæfellsnesvegur	Ölkelduvegur (571-01)	Hraunsmúlavegur (5713-01)	12,26	373	602	207	1.669
54	09	Snæfellsnesvegur	Hraunsmúlavegur (5713-01)	Útnesvegur (574-01) við Búðir	11,26	267	507	102	1.097
54	10	Snæfellsnesvegur	Útnesvegur (574-01) við Búðir	Útnesvegur (574-10)	14,07	163	262	73	837
54	11	Snæfellsnesvegur	Útnesvegur (574-10)	Höfði	11,07	244	396	132	986
54	12	Snæfellsnesvegur	Höfði	Grundarfjörður, Grundargata 98	8,54	386	596	270	1.202
54	13	Snæfellsnesvegur	Grundarfjörður, Grundargata 98	Grundarfjörður, innri hafnargarður	1,58	2152	2492	1932	1.241
54	14	Snæfellsnesvegur	Grundarfjörður, innri hafnargarður	Framsveitarvegur (576-01)	4,17	421	616	297	641
54	15	Snæfellsnesvegur	Framsveitarvegur (576-01)	Hraunsfjarðarbrú	9,10	467	692	324	1.551
54	16	Snæfellsnesvegur	Hraunsfjarðarbrú	Vatnaleið (56-02)	7,60	454	621	334	1.259
54	17	Snæfellsnesvegur	Vatnaleið (56-02)	Stykkishólmsvegur (58-01)	7,43	534	844	329	1.448
54	18	Snæfellsnesvegur	Stykkishólmsvegur (58-01)	Narfeyri	17,33	109	217	41	689
54	19	Snæfellsnesvegur	Narfeyri	Drangar	10,80	104	208	39	410
54	20	Snæfellsnesvegur	Drangar	Heydalsvegur (55-02)	11,24	104	208	39	427
54	21	Snæfellsnesvegur	Heydalsvegur (55-02)	Sýslumörk, Gljúfursá	11,01	119	229	48	478
54	22	Snæfellsnesvegur	Sýslumörk, Gljúfursá	Hörðudalsvegur vestri (580-01)	9,42	124	239	49	426
54	23	Snæfellsnesvegur	Hörðudalsvegur vestri (580-01)	Vestfjarðavegur (60-04)	6,67	179	343	73	436
Samtals vegur 54					229,37				34.604
55	01	Heydalsvegur	Snæfellsnesvegur (54-05)	Oddastaðaá	12,04	96	133	64	422
55	02	Heydalsvegur	Oddastaðaá	Snæfellsnesvegur (54-21)	14,37	46	65	31	241
Samtals vegur 55					26,41				663

Umferðartölur 2009

Vegnr	Kaflnr	Vegheiti	Heiti upphafspunkts	Heiti endapunkts	Lengd	ÁDU	SDU	VDU	Eknir p. km
56	01	Vatnaleið	Snæfellsnesvegur (54-07)	Afleggjari á háheiði	10,98	506	747	341	2.028
56	02	Vatnaleið	Afleggjari á háheiði	Snæfellsnesvegur (54-17)	5,42	506	747	341	1.001
Samtals vegur 56					16,40				3.029
58	01	Stykkishólmsvegur	Snæfellsnesvegur (54-18)	Stykkishólmur, Búðanesvegur	8,67	666	1072	395	2.108
58	02	Stykkishólmsvegur	Stykkishólmur, Búðanesvegur	Ferjubryggja	1,37	2830	3621	2190	1.415
Samtals vegur 58					10,04				3.523
59	01	Laxárdalsvegur	Vestfjarðavegur (60-05)	Gröf	13,57	142	295	46	703
59	02	Laxárdalsvegur	Gröf	Sýslumörk (hæll)	14,70	70	144	22	376
59	11	Laxárdalsvegur	Sýslumörk (hæll)	Innstrandavegur (68-04)	7,66	62	130	19	173
Samtals vegur 59					35,93				1.252
60	01	Vestfjarðavegur	Hringvegur (1-h2)	Sýslumörk (skilti)	8,54	394	701	191	1.228
60	02	Vestfjarðavegur	Sýslumörk (skilti)	Gröf	11,35	390	689	182	1.616
60	03	Vestfjarðavegur	Gröf	Snæfellsnesvegur (54-23)	12,01	424	750	197	1.860
60	04	Vestfjarðavegur	Snæfellsnesvegur (54-23)	Laxárdalsvegur (59-01)	7,97	474	770	270	1.379
60	05	Vestfjarðavegur	Laxárdalsvegur (59-01)	Búðardalur, Brekkuhvammur	2,01	614	995	349	450
60	06	Vestfjarðavegur	Búðardalur, Brekkuhvammur	Búðardalur, Sunnubraut	0,63	1194	1541	885	275
60	07	Vestfjarðavegur	Búðardalur, Sunnubraut	Klofningsvegur (590-01)	15,59	447	725	254	2.544
60	08	Vestfjarðavegur	Klofningsvegur (590-01)	Kjartanssteinn (ræsi)	9,25	303	572	120	1.022
60	09	Vestfjarðavegur	Kjartanssteinn (ræsi)	Klofningsvegur (590-07)	10,98	300	566	120	1.202
60	10	Vestfjarðavegur	Klofningsvegur (590-07)	Sýslumörk (skilti)	5,78	279	519	121	589
60	21	Vestfjarðavegur	Sýslumörk (skilti)	Garpsdalsvegur (602-01)	3,24	279	519	121	330
60	22	Vestfjarðavegur	Garpsdalsvegur (602-01)	Djúpvegur (61-01)	3,15	266	494	116	306
60	23	Vestfjarðavegur	Djúpvegur (61-01)	Reykhólasveitarvegur (607-01)	12,65	289	535	124	1.334
60	24	Vestfjarðavegur	Reykhólasveitarvegur (607-01)	Þorskafjarðarvegur (608-01)	8,31	198	367	85	601
60	25	Vestfjarðavegur	Þorskafjarðarvegur (608-01)	Gröf	6,78	96	207	35	238
60	26	Vestfjarðavegur	Gröf	Djúpadalsvegur (6087-01)	11,48	99	215	35	415
60	27	Vestfjarðavegur	Djúpadalsvegur (6087-01)	Gufudalsvegur (6090-01)	9,24	99	215	35	334
60	28	Vestfjarðavegur	Gufudalsvegur (6090-01)	Kleifastaðir	12,02	99	215	35	434
60	29	Vestfjarðavegur	Kleifastaðir	Fjarðarhorn, Kollafjarðarheiði (F66-01)	13,15	85	186	21	408
60	30	Vestfjarðavegur	Fjarðarhorn, Kollafjarðarheiði (F66-01)	Skálmardalsá	11,80	85	186	21	366
60	31	Vestfjarðavegur	Skálmardalsá	Mjóafjarðará	14,76	85	186	21	458

Umferðartölur 2009

Vegnr	Kaflnr	Vegheiti	Heiti upphafspunkts	Heiti endapunkts	Lengd	ÁDU	SDU	VDU	Eknir p. km
60	32	Vestfjarðavegur	Mjóafjarðará	Skiptá	13,14	85	186	21	408
60	33	Vestfjarðavegur	Skiptá	Fossá (bær)	12,83	97	208	25	454
60	34	Vestfjarðavegur	Fossá (bær)	Barðastrandarvegur (62-01)	11,53	114	233	36	479
60	35	Vestfjarðavegur	Barðastrandarvegur (62-01)	Bíldudalsvegur (63-06)	8,06	51	123	4	150
60	36	Vestfjarðavegur	Bíldudalsvegur (63-06)	Sýslumörk (skilti)	11,51	93	165	12	391
60	37	Vestfjarðavegur	Sýslumörk (skilti)	Mosdalsvegur (621-01)	10,64	93	165	12	361
60	38	Vestfjarðavegur	Mosdalsvegur (621-01)	Geldingadalsá	23,87	93	165	12	810
60	39	Vestfjarðavegur	Geldingadalsá	Svalvogavegur (622-01)	14,18	82	180	10	424
60	40	Vestfjarðavegur	Svalvogavegur (622-01)	Pingeyri (vegrist)	0,63	241	300	189	55
60	41	Vestfjarðavegur	Pingeyri (vegrist)	Ketilseyrarvegur (6224-01)	6,39	196	284	116	457
60	42	Vestfjarðavegur	Ketilseyrarvegur (6224-01)	Lambadalur	2,56	194	280	140	181
60	43	Vestfjarðavegur	Lambadalur	Ingjaldssandsvegur (624-01)	8,64	194	280	140	612
60	44	Vestfjarðavegur	Ingjaldssandsvegur (624-01)	Önundarfjarðarvegur (627-01)	11,18	224	322	135	914
60	45	Vestfjarðavegur	Önundarfjarðarvegur (627-01)	Flateyrarvegur (64-01)	3,48	314	457	224	399
60	46	Vestfjarðavegur	Flateyrarvegur (64-01)	Súgandafjarðarvegur (65-01)	7,21	444	630	308	1.168
60	47	Vestfjarðavegur	Súgandafjarðarvegur (65-01)	Djúpvegur (61-41)	4,95	673	927	485	1.216
Samtals vegur 60					341,49				25.868
61	01	Djúpvegur	Vestfjarðavegur (60-23)	Veðurstöð, mastur	10,11	51	83	25	188
61	02	Djúpvegur	Veðurstöð, mastur	Innstrandavegur (68-10)	14,76	51	83	25	275
61	03	Djúpvegur	Innstrandavegur (68-10)	Hólmavíkurveg (67-01)	5,23	305	439	166	582
61	21	Djúpvegur	Hólmavíkurveg (67-01)	Strandavegur (643-02)	10,50	232	312	134	888
61	22	Djúpvegur	Strandavegur (643-02)	Sunndalsá	11,51	123	157	74	517
61	23	Djúpvegur	Sunndalsá	Þorskafjarðarvegur (608-02)	6,00	121	147	75	265
61	24	Djúpvegur	Þorskafjarðarvegur (608-02)	Snæfjallastrandarvegur (635-01)	19,46	149	230	65	1.058
61	25	Djúpvegur	Snæfjallastrandarvegur (635-01)	Laugaból	11,45	144	222	63	602
61	26	Djúpvegur	Laugaból	Eyrafjall	13,60	131	181	68	650
61	27	Djúpvegur	Eyrafjall	Reykjanesvegur (634-01)	15,63	114	177	60	650
61	28	Djúpvegur	Reykjanesvegur (634-01)	Mjóafjarðarvegur (633-03)	10,93	153	272	67	610
61	29	Djúpvegur	Mjóafjarðarvegur (633-03)	Strandseljavegur (6322-01)	13,14	153	272	67	734
61	30	Djúpvegur	Strandseljavegur (6322-01)	Hjallar	13,86	151	267	67	764
61	31	Djúpvegur	Hjallar	Kleifaós	13,67	135	237	60	674
61	32	Djúpvegur	Kleifaós	Hvítanesvegur (6315-01)	11,73	135	237	60	578
61	33	Djúpvegur	Hvítanesvegur (6315-01)	Hestfjarðará	13,81	133	224	70	670
61	34	Djúpvegur	Hestfjarðará	Eyrarkirkjuvegur (6314-01)	13,39	133	224	70	650
61	35	Djúpvegur	Eyrarkirkjuvegur (6314-01)	Minni-Hattardalsvegur (6312-01)	13,64	158	268	84	787

Umferðartölur 2009

Vegnr	Kaflnr	Vegheiti	Heiti upphafspunkts	Heiti endapunkts	Lengd	ÁDU	SDU	VDU	Ekni p. km
61	36	Djúpvegur	Minni-Hattardalsvegur (6312-01)	Súðavík, Grundarstræti	9,93	238	407	123	861
61	37	Djúpvegur	Súðavík, Grundarstræti	Súðavík, Höfðabrekka	1,76	455	589	339	292
61	38	Djúpvegur	Súðavík, Höfðabrekka	Arnardalsá	8,50	339	440	254	1.052
61	39	Djúpvegur	Arnardalsá	Flugvallarvegur Ísafirði (631-01)	6,32	409	528	306	943
61	40	Djúpvegur	Flugvallarvegur Ísafirði (631-01)	Vestfjarðavegur (60-47)	1,64	1532	1951	1172	917
61	41	Djúpvegur	Vestfjarðavegur (60-47)	Ísafjörður, Vallartún	2,26	3104	4023	2325	2.560
61	42	Djúpvegur	Ísafjörður, Vallartún	Ísafjörður, Hnífsdalsvegur 13	1,57	3823	4259	3547	2.191
61	43	Djúpvegur	Ísafjörður, Hnífsdalsvegur 13	Hnífsdalur, Dalbraut	3,40	1493	1668	1330	1.853
61	44	Djúpvegur	Hnífsdalur, Dalbraut	Hnífsdalur, Heimabæjarstígur	0,53	1500	1832	1274	290
61	45	Djúpvegur	Hnífsdalur, Heimabæjarstígur	Bolungarvík, Grundarkambur	8,90	805	987	657	2.615
61	46	Djúpvegur	Bolungarvík, Grundarkambur	Hafnarsvæði, Búðarkantur stauraröð	0,90	1250	1530	1060	411
Samtals vegur 61					268,13				25.127
62	01	Barðastrandarvegur	Vestfjarðavegur (60-35)	Brjánslækjarvegur (610-01)	5,66	177	380	45	367
62	02	Barðastrandarvegur	Brjánslækjarvegur (610-01)	Krossvegur (6120-01)	14,66	169	359	44	904
62	03	Barðastrandarvegur	Krossvegur (6120-01)	Síglunesvegur (611-01)	15,23	154	302	59	855
62	04	Barðastrandarvegur	Síglunesvegur (611-01)	Örlygshafnarvegur (612-01)	12,06	131	242	61	577
62	05	Barðastrandarvegur	Örlygshafnarvegur (612-01)	Bíldudalsvegur (63-02)	12,20	181	319	87	807
62	07	Barðastrandarvegur	Bíldudalsvegur (63-02)	Patreksfjörður, hafnarsvæði	1,87	982	1372	777	670
Samtals vegur 62					61,68				4.179
63	02	Bíldudalsvegur	Barðastrandarvegur (62-07)	Táknafjarðarvegur (617-01)	12,78	194	317	131	905
63	03	Bíldudalsvegur	Táknafjarðarvegur (617-01)	Ketildalavegur (619-01)	14,65	150	238	96	801
63	04	Bíldudalsvegur	Ketildalavegur (619-01)	Fossvegur (6192-01)	12,51	107	192	61	490
63	05	Bíldudalsvegur	Fossvegur (6192-01)	Trostansfjörður	14,50	50	97	20	265
63	06	Bíldudalsvegur	Trostansfjörður	Vestfjarðavegur (60-36)	8,50	33	66	13	102
Samtals vegur 63					62,94				2.563
64	01	Flateyjarvegur	Vestfjarðavegur (60-45)	Flateyri, Tjarnargata	6,80	292	419	214	725
65	01	Súgandafjarðarvegur	Vestfjarðavegur (60-47)	Botnsvegur (6293-01)	5,07	232	319	174	429
65	02	Súgandafjarðarvegur	Botnsvegur (6293-01)	Suðureyri, Sætún	9,22	223	325	159	750
Samtals vegur 65					14,29				1.180

Umferðartölur 2009

Vegnr	Kaflnr	Vegheiti	Heiti upphafspunkts	Heiti endapunkts	Lengd	ÁDU	SDU	VDU	Eknir p. km
F66	01	Kollafjarðarheiði	Vestfjarðavegur (60-30)	Djúpvegur (61-26)	24,72	2	5	0	18
67	01	Hólmavíkurvegur	Djúpvegur (61-21)	Höfðatún	0,52	601	731	378	114
68	01	Innstrandavegur	Hringvegur (1-k1)	Borðeyrarvegur (640-01)	7,19	275	426	179	722
68	03	Innstrandavegur	Borðeyrarvegur (640-01)	Laxárdalsvegur (59-11)	1,95	193	334	135	137
68	04	Innstrandavegur	Laxárdalsvegur (59-11)	Fossá	13,58	175	303	115	867
68	05	Innstrandavegur	Fossá	Guðlaugsvíkurvegur (6479-01)	15,05	156	271	94	857
68	06	Innstrandavegur	Guðlaugsvíkurvegur (6479-01)	Krossárdalsvegur (641-01)	18,87	142	248	88	978
68	07	Innstrandavegur	Krossárdalsvegur (641-01)	Broddanesvegur (6462-01)	17,00	127	223	78	788
68	08	Innstrandavegur	Broddanesvegur (6462-01)	Steinadalsvegur (690-12)	7,55	127	223	78	350
68	09	Innstrandavegur	Steinadalsvegur (690-12)	Hvalsá (bær)	8,17	127	223	78	379
68	10	Innstrandavegur	Hvalsá (bær)	Djúpvegur (61-03)	15,27	160	280	98	892
Samtals vegur 68					104,63				5.970
72	01	Hvammstangavegur	Hringvegur (1-k5)	Hvammstangi, Búland	5,00	604	867	397	1.102
72	02	Hvammstangavegur	Hvammstangi, Búland	Hvammstangi, Klapparstígur	0,85	1848	2396	1448	573
Samtals vegur 72					5,85				1.676
74	01	Skagastrandarvegur	Hringvegur (1-m2)	Þverárfjallsvegur (744-01)	6,74	577	811	423	1.419
74	02	Skagastrandarvegur	Þverárfjallsvegur (744-01)	Skagavegur (745-01)	12,48	345	486	254	1.572
74	03	Skagastrandarvegur	Skagaavegur (745-01)	Skagaströnd, Vetrarbraut	0,82	557	783	407	167
74	04	Skagastrandarvegur	Skagaströnd, Vetrarbraut	Hafnarsvæði	1,54	1879	2384	1648	1.056
Samtals vegur 74					21,58				4.214
75	02	Sauðárkróksbraut	Hringvegur (1-m7)	Sæmundarhlíðarvegur (762-01)	13,94	715	964	526	3.638
75	03	Sauðárkróksbraut	Sæmundarhlíðarvegur (762-01)	Sauðárkrókur, Skagfirðingabraut	9,46	829	1033	665	2.864
75	04	Sauðárkróksbraut	Sauðárkrókur, Skagfirðingabraut	Sauðárkrókur, Strandvegur	1,05	570	710	457	218
75	05	Sauðárkróksbraut	Sauðárkrókur, Strandvegur	Flugvallarvegur Sauðárkróki (749-01)	1,58	856	1065	686	494
75	06	Sauðárkróksbraut	Flugvallarvegur Sauðárkróki (749-01)	Síglufjarðarvegur (76-03)	11,95	539	688	451	2.351
Samtals vegur 75					37,98				9.565

Umferðartölur 2009

Vegnr	Kaflnr	Vegheiti	Heiti upphafspunkts	Heiti endapunkts	Lengd	ÁDU	SDU	VDU	Eknir p. km
76	01	Siglufjarðarvegur	Hringvegur (1-m8)	Framnesvegur (7730-01)	10,25	233	326	182	872
76	02	Siglufjarðarvegur	Framnesvegur (7730-01)	Sauðárkróksbraut (75-06)	11,27	219	305	171	901
76	03	Siglufjarðarvegur	Sauðárkróksbraut (75-06)	Sleitustaðir	7,96	635	973	462	1.845
76	04	Siglufjarðarvegur	Sleitustaðir	Hofsósbraut (77-03)	13,06	405	622	297	1.931
76	06	Siglufjarðarvegur	Hofsósbraut (77-03) nyrðri endi	Höfðavegur (7842-01)	8,92	340	508	229	1.107
76	07	Siglufjarðarvegur	Höfðavegur (7842-01)	Reykjarhóll	13,91	241	363	163	1.224
76	08	Siglufjarðarvegur	Reykjarhóll	Ólafsfjarðarvegur (82-12)	11,86	311	465	210	1.346
76	09	Siglufjarðarvegur	Ólafsfjarðarvegur (82-12)	Almenningsnöf, skýli ytra horn	13,47	260	415	157	1.277
76	10	Siglufjarðarvegur	Almenningsnöf, skýli ytra horn	Gangamunni eystri	8,00	254	421	144	742
76	11	Siglufjarðarvegur	Gangamunni eystri	Siglufjörður, Hólavegur	2,20	375	560	253	301
76	12	Siglufjarðarvegur	Siglufjörður, Hólavegur	Hafnarvegur Siglufirði (792-01)	1,25	1463	1937	1153	667
76	13	Siglufjarðarvegur	Hafnarvegur Siglufirði (792-01)	Siglufjörður, Norðurtún	0,98	2009	2660	1586	719
76	14	Siglufjarðarvegur	Siglufjörður, Norðurtún	Skarðsvegur (793-01)	1,05	10	17	6	4
Samtals vegur 76					104,18				12.934
77	01	Hofsósbraut	Siglufjarðarvegur (76-04)	Hofsós, Pardus	0,62	200	308	147	45
77	03	Hofsósbraut	Siglufjarðarvegur (76-06)	Hofsós, Lindargata	0,73	184	283	134	49
Samtals vegur 77					1,35				94
82	01	Ólafsfjarðarvegur	Hringvegur (1-p5)	Hjalteyrarvegur (811-01)	10,93	1317	1758	995	5.254
82	02	Ólafsfjarðarvegur	Hringvegur (1-p5)	Hauganesvegur (809-01)	10,71	1300	1565	1100	5.082
82	03	Ólafsfjarðarvegur	Hauganesvegur (809)	Dalvík, barnaskóli	11,33	1105	1478	836	4.570
82	04	Ólafsfjarðarvegur	Dalvík, barnaskóli	Dalvík, Brimnesá	1,25	2636	3067	2414	1.203
82	05	Ólafsfjarðarvegur	Dalvík, Brimnesá	Gangamunni eystri	10,92	422	618	282	1.682
82	06	Ólafsfjarðarvegur	Gangamunni eystri	Ólafsfjörður, Námuvegur	4,96	585	834	422	1.059
82	07	Ólafsfjarðarvegur	Ólafsfjörður, Námuvegur	Ólafsfjörður, Hornbrekka	1,52	1504	2029	1163	835
82	08	Ólafsfjarðarvegur	Ólafsfjörður, Hornbrekka	Fjarðará	7,34	283	374	216	758
82	09	Ólafsfjarðarvegur	Fjarðará	Sýslumörk (skilti)	10,02	139	245	74	509
82	11	Ólafsfjarðarvegur	Sýslumörk (skilti)	Knappsstaðir	9,95	126	222	70	459
82	12	Ólafsfjarðarvegur	Knappsstaðir	Siglufjarðarvegur (76-09)	9,10	177	292	99	588
Samtals vegur 82					88,03				21.998
83	01	Grenivíkurvegur	Hringvegur (1-q3)	Ystavík	2,72	385	581	325	382
83	02	Grenivíkurvegur	Ystavík	Fnjóskadalssvegur eystri (835-02)	9,29	288	433	197	977

Umferðartölur 2009

Vegnr	Kaflnr	Vegheiti	Heiti upphafspunkts	Heiti endapunkts	Lengd	ÁDU	SDU	VDU	Eknir p. km
83	03	Grenivíkurvegur	Fnjóskadalsvegur eystri (835-02)	Grenivík, Túngata	8,45	300	453	207	925
Samtals vegur 83					20,46				2.284
85	01	Norðausturvegur	Hringvegur (1-q6)	Hólsgerði	12,73	525	806	335	2.439
85	02	Norðausturvegur	Hólsgerði	Aðaldalsvegur (845-02)	12,97	525	807	347	2.485
85	03	Norðausturvegur	Aðaldalsvegur (845-02)	Kísilvegur (87-05)	11,12	657	1019	434	2.666
85	04	Norðausturvegur	Kísilvegur (87-05)	Húsavík, Kringlumýri	7,15	1043	1538	708	2.722
85	05	Norðausturvegur	Húsavík, Kringlumýri	Húsavík, Baldursbrekka	2,15	2216	2894	1870	1.739
85	06	Norðausturvegur	Húsavík, Baldursbrekka	Hallbjarnarstaðvegur (8610-01)	12,92	363	544	231	1.711
85	07	Norðausturvegur	Hallbjarnarstaðvegur (8610-01)	Máná (bær)	9,18	281	534	131	942
85	08	Norðausturvegur	Máná (bær)	Sýslumörk (ræsi)	6,95	235	445	110	596
85	09	Norðausturvegur	Sýslumörk (ræsi)	Fjallavegur (8877-01)	10,38	237	447	111	898
85	10	Norðausturvegur	Fjallavegur (8877-01)	Vestursandsvegur (8755-01)	9,86	254	482	120	914
85	11	Norðausturvegur	Vestursandsvegur (8755-01)	Hólsfjallavegur (864-04)	13,07	395	668	211	1.884
85	12	Norðausturvegur	Hólsfjallavegur (864-04)	Öxarfjarðarheiðarvegur (867-01)	9,50	200	254	160	694
85	13	Norðausturvegur	Öxarfjarðarheiðarvegur (867-01)	Daðastaðvegur (8932-01)	11,53	151	209	108	635
85	14	Norðausturvegur	Daðastaðvegur (8932-01)	Kópaskersvegur (870-01)	12,06	195	248	152	858
85	16	Norðausturvegur	Kópaskersvegur (870-01)	Leirhafnarvegur (8946-01)	13,58	123	154	96	610
85	17	Norðausturvegur	Leirhafnarvegur (8946-01)	Sigurðarstaðvegur (8953-01)	14,35	55	71	44	288
85	18	Norðausturvegur	Sigurðarstaðvegur (8953-01)	Skinnaþón	11,37	46	58	39	191
85	19	Norðausturvegur	Skinnaþón	Raufarhöfn, Höfðabraut	14,11	100	129	78	515
85	20	Norðausturvegur	Raufarhöfn, Höfðabraut	Raufarhöfn, Tjarnarholt	1,33	188	211	174	91
85	21	Norðausturvegur	Raufarhöfn, Tjarnarholt	Sveinungsvík	7,30	156	185	130	416
85	22	Norðausturvegur	Sveinungsvík	Krossavíkurvegur (8962-01)	11,18	77	94	63	314
85	23	Norðausturvegur	Krossavíkurvegur (8962-01)	Öxarfjarðarheiðarvegur (867-04)	9,86	74	82	59	266
85	24	Norðausturvegur	Öxarfjarðarheiðarvegur (867-04)	Syðra-Álandsvegur (8977-01)	13,99	84	107	67	429
85	25	Norðausturvegur	Syðra-Álandsvegur (8977-01)	Hafnalónsá	10,49	113	150	89	433
85	26	Norðausturvegur	Hafnalónsá	Langanesvegur (869-02)	7,54	195	252	155	537
85	27	Norðausturvegur	Langanesvegur (869-02)	Sýslumörk (hæll)	7,41	90	144	53	243
85	31	Norðausturvegur	Sýslumörk (hæll)	Finnafjarðará	8,02	65	104	38	190
85	32	Norðausturvegur	Finnafjarðará	Miðfjarðará	9,51	67	99	52	233
85	33	Norðausturvegur	Miðfjarðará	Hafnarvegur í Bakkafirði (91-01)	14,01	83	132	48	424
85	34	Norðausturvegur	Hafnarvegur í Bakkafirði (91-01)	Hundsvatnslækur	7,57	62	99	35	171
85	35	Norðausturvegur	Hundsvatnslækur	Strandhafnarvegur (913-01)	12,27	60	97	33	269
85	36	Norðausturvegur	Strandhafnarvegur (913-01)	Vopnafjörður, Steinholt	9,73	108	162	60	383
85	38	Norðausturvegur	Vopnafjörður, Steinholt	Vopnafjörður, Kolbeinsgata 64	1,40	1631	1571	1765	833

Umferðartölur 2009

Vegnr	Kaflnr	Vegheiti	Heiti upphafspunkts	Heiti endapunkts	Lengd	ÁDU	SDU	VDU	Eknir p. km
85	39	Norðausturvegur	Vopnafjörður, Kolbeinsgata 64	Hlíðarvegur (917-07)	2,71	378	568	210	374
85	40	Norðausturvegur	Hlíðarvegur (917-07)	Sunnudalsvegur (919-02)	14,01	113	152	82	578
85	41	Norðausturvegur	Sunnudalsvegur (919-02)	Nykurvatn (hæll)	4,91	90	116	75	161
85	42	Norðausturvegur	Nykurvatn (hæll)	Bæjaröxl (hæll)	10,90	80	103	67	318
85	43	Norðausturvegur	Bæjaröxl (hæll)	Hölkna	13,52	70	90	59	345
85	44	Norðausturvegur	Hölkna	Hringvegur (1-s4)	5,89	70	90	59	150
Samtals vegur 85					378,53				29.947
87	01	Kísilvegur	Hringvegur (1-r1)	Veðurstöð	10,74	245	370	164	960
87	02	Kísilvegur	Veðurstöð	Geitafellsá	8,50	238	357	167	738
87	03	Kísilvegur	Geitafellsá	Hvammavegur (853-01)	5,39	238	358	167	468
87	04	Kísilvegur	Hvammavegur (853-01)	Víðiholt	8,93	247	374	174	805
87	05	Kísilvegur	Víðiholt	Norðausturvegur (85-04)	8,61	300	453	212	943
Samtals vegur 87					42,17				3.915
F88	01	Öskjuleið	Hringvegur (1-r5)	Herðubreiðarlindir, húsið	59,05	18	47	2	388
F88	02	Öskjuleið	Herðubreiðarlindir, húsið	Austurleið (F910-05)	20,48	15	41	2	112
Samtals vegur F88					79,53				500
91	01	Hafnarvegur í Bakkafirði	Norðausturvegur (85-34)	Bakkafjörður, Hraunstígur	4,45	73	90	62	119
92	00	Norðfjarðarvegur	Hringvegur (1-t4)	Egilsstaðir, Miðás	0,66	4577	5442	4019	1.103
92	01	Norðfjarðarvegur	Egilsstaðir, Miðás	Seyðisfjarðarvegur (93-01)	0,26	2238	2803	1880	212
92	02	Norðfjarðarvegur	Seyðisfjarðarvegur (93-01)	Mjóafjarðarvegur (953-01)	8,49	1030	1314	837	3.192
92	03	Norðfjarðarvegur	Mjóafjarðarvegur (953-01)	Neðstabrú/Fagradalsá	11,17	847	1082	690	3.453
92	04	Norðfjarðarvegur	Neðstabrú/Fagradalsá	Suðurfjarðarvegur (96-02)	10,50	958	1225	780	3.672
92	05	Norðfjarðarvegur	Suðurfjarðarvegur (96-02)	Reyðarfjörður, Hjallanes	1,24	1327	1559	1133	601
92	06	Norðfjarðarvegur	Reyðarfjörður, Hjallanes	Reyðarfjörður, Breiðimelur	2,35	1218	1431	1040	1.045
92	07	Norðfjarðarvegur	Reyðarfjörður, Breiðimelur	Eskifjörður, Dalbraut	12,90	1043	1176	944	4.911
92	08	Norðfjarðarvegur	Eskifjörður, Dalbraut	Eskifjörður, Hátún	1,48	3406	3733	3138	1.840
92	09	Norðfjarðarvegur	Eskifjörður, Hátún	Gangnamunni, Eskifjarðarmegin	7,41	467	567	426	1.263
92	10	Norðfjarðarvegur	Gangnamunni, Eskifjarðarmegin	Kirkjubólsvvegur (9521-01)	8,77	475	576	433	1.520
92	11	Norðfjarðarvegur	Kirkjubólsvvegur (9521-01)	Neskaupstaður, Urðarteigur	5,92	735	892	670	1.588
92	12	Norðfjarðarvegur	Neskaupstaður, Urðarteigur	Neskaupstaður, ferjubryggja	1,37	5121	5891	4720	2.561

Umferðartölur 2009

Vegnr	Kaflannr	Vegheiti	Heiti upphafspunkts	Heiti endapunkts	Lengd	ÁDU	SDU	VDU	Eknir p. km
Samtals vegur 92					72,52				26.959
93	01	Seyðisfjarðarvegur	Norðfjarðarvegur (92-02)	Borgarfjarðarvegur (94-01)	1,72	1338	1901	983	840
93	02	Seyðisfjarðarvegur	Borgarfjarðarvegur (94-01)	Sýslumörk, Gagnheiðarvegur	9,93	390	649	223	1.414
93	03	Seyðisfjarðarvegur	Sýslumörk, Gagnheiðarvegur	Seyðisfjörður, kirkjugarðshorn	14,04	431	694	243	2.210
93	04	Seyðisfjarðarvegur	Seyðisfjörður, kirkjugarðshorn	Hánefsstaðavegur (952-01)	0,64	755	922	638	176
93	05	Seyðisfjarðarvegur	Hánefsstaðavegur (952-01)	Vestdalseyrarvegur	0,26	4245	4967	3445	403
93	06	Seyðisfjarðarvegur	Vestdalseyrarvegur	Ferjubryggja, brottför	0,42	2152	2518	1748	330
93	07	Seyðisfjarðarvegur	Ferjubryggja, brottför	Hánefsstaðavegur (952-01)	0,28	2152	2518	1748	220
Samtals vegur 93					27,29				5.594
94	01	Borgarfjarðarvegur	Seyðisfjarðarvegur (93-02)	Eiðavegur (9435-01)	11,30	343	533	221	1.414
94	03	Borgarfjarðarvegur	Eiðavegur (9435-01)	Steinsvaðsvegur (942-01)	9,04	209	325	135	690
94	04	Borgarfjarðarvegur	Steinsvaðsvegur (942-01)	Hjaltastaðarvegur (943-01)	7,12	101	210	41	262
94	05	Borgarfjarðarvegur	Hjaltastaðarvegur (943-01)	Lagarfossvegur (944-01)	5,76	92	191	37	193
94	06	Borgarfjarðarvegur	Lagarfossvegur (944-01)	Unaósvegur (9451-01)	14,66	83	173	33	444
94	07	Borgarfjarðarvegur	Unaósvegur (9451-01)	Njarðvík	12,29	78	162	32	350
94	08	Borgarfjarðarvegur	Njarðvík	Borgarfjörður, Hólalandsvegur (946-01)	8,10	144	299	59	426
Samtals vegur 94					68,27				3.779
96	02	Suðurfjarðavegur	Norðfjarðarvegur (92-04)	Þórdalsheiðarvegur (936-02)	1,11	664	831	535	269
96	03	Suðurfjarðavegur	Þórdalsheiðarvegur (936-02)	Gangnamunni, nyrðri	2,79	655	820	527	667
96	04	Suðurfjarðavegur	Gangnamunni, nyrðri	Gangnamunni, syðri	5,90	590	738	475	1.271
96	05	Suðurfjarðavegur	Gangnamunni, syðri	Vattarnesvegur (955-07)	6,61	590	738	475	1.423
96	07	Suðurfjarðavegur	Vattarnesvegur (955-06)	Vík	12,47	322	446	229	1.468
96	08	Suðurfjarðavegur	Vík	Stöðvarfjörður, Grenimelur	12,44	296	420	216	1.344
96	09	Suðurfjarðavegur	Stöðvarfjörður, Grenimelur	Stöðvarfjörður, Sel	1,25	856	1085	615	391
96	10	Suðurfjarðavegur	Stöðvarfjörður, Sel	Kambanes/Heyklifsvvegur (9599-01)	9,69	262	380	194	927
96	11	Suðurfjarðavegur	Kambanes/Heyklifsvvegur (9599-01)	Breiðdalsvíkurvegur (97-02)	7,67	222	322	164	622
96	12	Suðurfjarðavegur	Breiðdalsvíkurvegur (97-02)	Hringvegur (1-u0)	0,22	264	383	195	21
Samtals vegur 96					60,15				8.402
97	01	Breiðdalsvíkurvegur	Hringvegur (1-u1)	Breiðdalsvík, Sæberg	0,88	74	105	52	24

Umferðartölur 2009

Vegnr	Kaflnr	Vegheiti	Heiti upphafspunkts	Heiti endapunkts	Lengd	ÁDU	SDU	VDU	Eknir p. km
97	02	Breiðdalsvíkurvegur	Suðurfjarðavegur (96-12)	Breiðdalsvík, Hrauntún	0,53	225	319	158	44
Samtals vegur 97					1,41				67
98	01	Djúpavogsvegur	Hringvegur (1-u7)	Djúpivogur, Borgarland	0,78	270	412	181	77
98	02	Djúpavogsvegur	Djúpivogur, Borgarland	Hafnarsvæði Gleðivík	1,71	962	1339	672	600
Samtals vegur 98					2,49				677
99	01	Hafnarvegur	Hringvegur (1-v7)	Höfn, Vesturbraut	3,75	1249	1770	879	1.710
99	02	Hafnarvegur	Höfn, Vesturbraut	Höfn, Víkurbraut	0,49	3781	5213	2786	676
99	03	Hafnarvegur	Höfn, Víkurbraut	Hafnarsvæði á Álaugarey	1,12	1409	1943	1038	576
Samtals vegur 99					5,36				2.962
204	01	Meðallandsvegur	Hringvegur (1-a6)	Arnardrangsvegur (2116-01)	12,92	136	214	80	639
204	02	Meðallandsvegur	Arnardrangsvegur (2116-01)	Syðri-Fljótavegur (2128-01)	12,03	41	63	25	182
204	03	Meðallandsvegur	Syðri-Fljótavegur (2128-01)	Langholtsvegur (2137-01)	8,26	12	23	9	36
204	04	Meðallandsvegur	Langholtsvegur (2137-01)	Melhóll	8,53	8	15	3	25
204	05	Meðallandsvegur	Melhóll	Hringvegur (1-a8)	11,44	16	25	9	67
Samtals vegur 204					53,18				949
205	01	Klausturvegur	Hringvegur (1-a6)	Klaustur, Skaftárvellir	0,22	860	1454	464	69
206	01	Holtsvegur	Hringvegur (1-a6)	Hunkubakkavegur (2083-01)	1,06	27	68	10	10
F206	02	Lakavegur	Hunkubakkavegur (2083-01)	Lakagígavegur (F207-01)	34,20	15	43	2	187
F206	03	Lakavegur	Lakagígavegur (F207-01)	Laki, bifreiðastæði	14,28	9	23	1	47
Samtals vegur F206					48,48				234
F207	01	Lakagígavegur	Laki, bifreiðastæði	Lakavegur (F206-02), austan Blágils	26,23	5	14	1	48
208	00	Skaftártunguvegur	Hringvegur (1-a8)	Hrífunesvegur (209-02)	5,01	107	190	49	196
208	01	Skaftártunguvegur	Hrífunesvegur (209-02)	Skaftárdalsvegur (2176-01)	11,21	83	149	38	340

Umferðartölur 2009

Vegnr	Kaflannr	Vegheiti	Heiti upphafspunkts	Heiti endapunkts	Lengd	ÁDU	SDU	VDU	Eknir p. km
Samtals vegur 208					16,22				536
F208	02	Fjallabaksleið nyrðri	Skaftárdalsvegur (2176-01)	Eldgjárvegur (F223-01)	27,16	26	77	3	258
F208	03	Fjallabaksleið nyrðri	Eldgjárvegur (F223-01)	Jökulgilskvísl	27,86	20	55	2	203
F208	04	Fjallabaksleið nyrðri	Jökulgilskvísl	Landmannalaugavegur (F224-01)	2,31	20	55	2	17
Samtals vegur F208					57,33				478
208	05	Fjallabaksleið nyrðri	Landmannalaugavegur (F224-01)	Landmannaleið (F225-01)	3,87	66	190	7	93
208	06	Fjallabaksleið nyrðri	Landmannaleið (F225-01)	Sprengisandsleið (26-09) við Sigöldu	26,04	35	103	4	333
Samtals vegur 208					29,91				426
209	01	Hrífunesvegur	Hringvegur (1-a9)	Hrífunes	6,48	31	55	15	73
209	02	Hrífunesvegur	Hrífunes	Skaftártunguvegur (208-01)	5,95	105	188	48	228
Samtals vegur 209					12,43				301
210	01	Ljótastaðavegur	Skaftártunguvegur (208-01)	Snæbýli	6,05	37	66	18	82
F210	02	Fjallabaksleið syðri	Snæbýli	Álftavatnskrókur (F233-01)	19,10	2	4	0	14
F210	03	Fjallabaksleið syðri	Álftavatnskrókur (F233-01)	Öldufellsleið (F232-01)	4,04	2	5	0	3
F210	04	Fjallabaksleið syðri	Öldufellsleið (F232-01)	Emstruleið (F261-06) Hvanngil	21,26	5	14	1	39
F210	05	Fjallabaksleið syðri	Emstruleið (F261-06) Hvanngil	Hrafntinnusker Laufafell	23,07	5	13	1	42
F210	06	Fjallabaksleið syðri	Hrafntinnusker Laufafell	Hungursfit	11,79	5	13	1	22
F210	07	Fjallabaksleið syðri	Hungursfit	Rangárvallavegur (264-02)	28,97	5	14	1	53
Samtals vegur F210					108,23				172
214	01	Kerlingardalsvegur	Hringvegur (1-b2)	Kerlingardalsvegur (2203-01)	1,87	53	96	21	36
214	02	Kerlingardalsvegur	Kerlingardalsvegur (2203-01)	Þakgil	14,27	37	68	14	193
Samtals vegur 214					16,14				229
215	01	Reynishverfisvegur	Hringvegur (1-b4)	Presthús	4,61	272	364	174	458
215	02	Reynishverfisvegur	Presthús	Reynisfjara, bílastæði	1,29	176	237	113	83

Umferðartölur 2009

Vegnr	Kaflnr	Vegheiti	Heiti upphafspunkts	Heiti endapunkts	Lengd	ÁDU	SDU	VDU	Eknir p. km
Samtals vegur 215					5,90				541
218	01	Dyrhólavegur	Hringvegur (1-b5)	Dyrhólavegur 1 (2253-01)	1,95	265	456	127	189
218	02	Dyrhólavegur	Dyrhólavegur 1 (2253-01)	Dyrhólaey	4,30	168	359	34	264
Samtals vegur 218					6,25				452
221	01	Sólheimajökulsvegur	Hringvegur (1-b5)	Sólheimajökull	4,17	32	91	5	49
222	01	Mýrdalsjökulsvegur	Hringvegur (1-b5)	Ytri-Sólheimavegur 1 (2286-01)	1,20	27	78	5	12
222	02	Mýrdalsjökulsvegur	Ytri-Sólheimavegur 1 (2286-01)	Mýrdalsjökull	9,02	13	32	1	43
Samtals vegur 222					10,22				55
F223	01	Eldgjárvegur	Fjallabaksleið nyrðri (F208-03)	Eldgjá	1,60	9	20	2	5
F224	01	Landmannalaugavegur	Fjallabaksleið nyrðri (208-05)	Landmannalaugar	2,40	39	80	10	34
F225	01	Landmannaleið	Landvegur (26-05)	Fjallabaksleið nyrðri (208-06)	41,22	30	80	2	451
F228	01	Veiðivatnaleið	Sprengisandsleið (26-11)	Veiðivatnaskáli	20,95	17	46	2	130
F229	01	Jökulheimaleið	Veiðivatnaleið (F228-01)	Jökulheimar	35,77	1	4	0	13
F232	01	Öldufellsleið	Hrífunesvegur (209-01)	Fjallabaksleið syðri (F210-04)	35,83	1	3	0	13
F233	01	Álftavatnskrjúkur	Fjallabaksleið nyrðri (F208-03)	Fjallabaksleið syðri (F210-03)	20,94	1	3	0	8
F235	01	Langisjór	Fjallabaksleið nyrðri (F208-03)	Langisjór	22,56	1	3	0	8
239	01	Eldfellsvegur	Skansinn	Bílastæði ofan Viðlagafjöru	2,47	167	198	154	151
247	01	Sandhólsmavegur	Hringvegur (1-b8) við Hvamm	Hringvegur (1-b8) við Heimaland	10,55	36	61	24	139
249	01	Þórsmerkurvegur	Hringvegur (1-b8)	Merkurvegur (248-01)	5,34	140	315	30	273
249	02	Þórsmerkurvegur	Merkurvegur (248-01)	Jökultungur	16,50	67	155	12	404

Umferðartölur 2009

Vegnr	Kaflnr	Vegheiti	Heiti upphafspunkts	Heiti endapunkts	Lengd	ÁDU	SDU	VDU	Eknir p. km
Samtals vegur 249					21,84				677
F249	03	Pórsmerkurvegur	Jökultungur	Bílastæði gegnt Langadal	7,95	34	78	6	99
250	01	Dímonarvegur	Hringvegur (1-b9)	Fljótshlíðarvegur (261-04)	12,10	41	74	22	181
251	01	Hólmabæjavegur	Hringvegur (1-b9)	Grenstangavegur (2433-01)	6,36	41	56	30	95
251	02	Hólmabæjavegur	Grenstangavegur (2433-01)	Bakkavegur (253-02)	4,29	43	58	31	67
Samtals vegur 251					10,65				163
252	02	Landeyjavegur	Bakkavegur (253-02)	Kanastaðir	3,54	71	96	50	92
252	03	Landeyjavegur	Kanastaðir	Akureyjarvegur (255-01)	8,99	60	80	43	197
252	04	Landeyjavegur	Akureyjarvegur (255-03)	Grímsstaðavegur (2549-01)	7,24	51	68	36	135
252	05	Landeyjavegur	Grímsstaðavegur (2549-01)	Ártúnsvegur (2699-01)	8,65	33	43	23	104
252	06	Landeyjavegur	Ártúnsvegur (2699-01)	Hringvegur (1-c0)	9,87	84	114	60	303
Samtals vegur 252					38,29				830
253	01	Bakkavegur	Hringvegur (1-c0)	Landeyjavegur (252-02)	8,23	258	347	182	775
253	02	Bakkavegur	Landeyjavegur (252-02)	Bakkflugvöllur	9,31	134	181	94	454
Samtals vegur 253					17,54				1.229
255	01	Akureyjarvegur	Hringvegur (1-c0)	Landeyjavegur (252-04)	10,89	159	213	112	632
261	01	Fljótshlíðarvegur	Hringvegur (1-c1)	Hvolsvöllur, Öldubakki	0,71	1816	2332	1468	471
261	02	Fljótshlíðarvegur	Hvolsvöllur, Öldubakki	Hlíðarendi	13,75	741	997	524	3.719
261	03	Fljótshlíðarvegur	Hlíðarendi	Dímonarvegur (250-01)	3,27	141	206	98	168
261	04	Fljótshlíðarvegur	Dímonarvegur (250-01)	Fljótsdalsvegur (2631-01)	7,72	71	151	16	200
Samtals vegur 261					25,45				4.558
F261	05	Emstruleið	Fljótsdalsvegur (2631-01)	Hungursfit	23,24	6	18	1	51
F261	06	Emstruleið	Hungursfit	Fjallabaksleið syðri (F210-05) Hvanngil	14,06	6	18	1	31
Samtals vegur F261					37,30				82

Umferðartölur 2009

Vegnr	Kaflnr	Vegheiti	Heiti upphafspunkts	Heiti endapunkts	Lengd	ÁDU	SDU	VDU	Eknir p. km
264	01	Rangárvallavegur	Hringvegur (1-c2)	Keldnavegur (2734-01)	11,48	66	97	38	277
264	02	Rangárvallavegur	Keldnavegur (2734-01)	Þingskálavegur (268-01)	9,70	26	40	13	92
264	03	Rangárvallavegur	Þingskálavegur (268-01)	Hringvegur (1-c3)	6,65	321	431	228	779
Samtals vegur 264					27,83				1.148
268	01	Þingskálavegur	Rangárvallavegur (264-03)	Þingskálar	8,75	64	99	34	204
268	02	Þingskálavegur	Þingskálar	Haukadalur	12,50	27	40	13	123
268	03	Þingskálavegur	Haukadalur	Landvegur (26-04)	8,91	23	34	11	75
Samtals vegur 268					30,16				402
271	01	Árbæjarvegur	Hringvegur (1-c5)	Bjallavegur (272-01)	10,11	149	199	104	550
271	02	Árbæjarvegur	Bjallavegur (272-01)	Landvegur (26-02)	2,40	80	100	73	70
Samtals vegur 271					12,51				620
284	01	Heiðarvegur	Hringvegur (1-c8)	Hagabraut (286-01)	10,59	71	97	51	274
286	01	Hagabraut	Landvegur (26-01)	Hagi	9,37	72	98	51	246
286	02	Hagabraut	Hagi	Landvegur (26-02)	10,15	53	71	38	196
Samtals vegur 286					19,52				443
305	01	Villingaholtsvegur	Hringvegur (1-d2)	Urriðafossvegur (302-01)	9,57	315	351	281	1.100
305	02	Villingaholtsvegur	Urriðafossvegur (302-01)	Fljótshólar	12,65	95	107	85	440
305	03	Villingaholtsvegur	Fljótshólar	Gaulverjabæjarvegur (33-02)	6,60	86	94	75	207
Samtals vegur 305					28,82				1.747
308	01	Hamarsvegur	Gaulverjabæjarvegur (33-02)	Villingaholtsvegur (305-02)	10,84	78	87	70	309
325	01	Gnúpverjavegur	Þjorsárdalsvegur (32-01) við Kálfá	Þjorsárdalsvegur (32-02) við Þverá	10,37	57	88	35	216
327	01	Stangarvegur	Þjorsárdalsvegur (32-03) austan Fossár	Stöng, bílastæði	5,61	32	62	13	66
327	02	Stangarvegur	Stöng, bílastæði	Háafossvegur (332-01)	4,86	31	49	13	55

Umferðartölur 2009

Vegnr	Kaflnr	Vegheiti	Heiti upphafspunkts	Heiti endapunkts	Lengd	ÁDU	SDU	VDU	Eknir þ. km
Samtals vegur 327					10,47				121
332	01	Háafossvegur	Þjórsárdalsvegur (32-04)	Háifoss	7,43	26	41	10	71
333	01	Haukadalsvegur	Biskupstungnabraut (35-08)	Haukadalskirkja	2,11	25	35	13	19
F333	02	Haukadalsvegur	Haukadalskirkja	Skjaldbreiðarvegur (F338-01)	10,10	1	3	0	4
334	01	Gullfossvegur	Kjalvegur (35-11)	Gullfoss, bílastæði	0,72	402	767	182	106
F335	01	Hagavatnsvegur	Kjalvegur (35-12)	Hagavatn, sæluhús	14,44	2	5	0	11
336	01	Skálpanesvegur	Kjalvegur (35-12)	Langjökull, skáli	7,97	6	18	1	17
337	01	Hlöðuvallavegur	Laugarvatnsvegur (37-03)	Miðdalskirkjuvegur (3729-01)	0,64	27	48	18	6
F337	02	Hlöðuvallavegur	Miðdalskirkjuvegur (3729-01)	Skjaldbreiðarvegur (F338-02)	31,92	1	3	0	12
F338	01	Skjaldbreiðarvegur	Kjalvegur (35-11)	Hlöðuvallavegur (F337-02)	25,69	2	5	0	19
F338	02	Skjaldbreiðarvegur	Hlöðuvallavegur (F337-02)	Kaldadalsvegur (550-03)	23,13	3	8	0	25
Samtals vegur F338					48,82				44
340	01	Auðsholtsvegur	Hrunamannavegur (30-04)	Langholtsvegur (341-01)	6,20	202	304	134	457
341	01	Langholtsvegur	Flúðir, Melar	Auðsholtsvegur (340-02)	7,68	212	319	138	595
343	01	Álfsstétt	Eyrbakkavegur (34-05)	Eyrbakki, Túngata eystri endi	0,30	1656	1918	1523	181
343	03	Álfsstétt	Eyrbakkavegur (34-05)	Eyrbakki, Túngata vestri endi	0,25	432	510	400	39
Samtals vegur 343					0,55				221
F347	01	Kerlingarfjallavegur	Kjalvegur (35-14)	Kerlingarfjöll, skálar	10,50	17	47	2	65
350	01	Grafningsvegur neðri	Biskupstungnabraut (35-01)	Grafningsvegur efri (360-02)	12,08	81	131	46	357

Umferðartölur 2009

Vegnr	Kaflnr	Vegheiti	Heiti upphafspunkts	Heiti endapunkts	Lengd	ÁDU	SDU	VDU	Eknir p. km
354	01	Sólheimavegur	Biskupstungnabraut (35-03)	Sólheimar	8,77	352	481	234	1.127
354	02	Sólheimavegur	Sólheimar	Biskupstungnabraut (35-04)	5,93	154	228	106	333
Samtals vegur 354					14,70				1.460
355	01	Reykjavegur	Biskupstungnabraut (35-06)	Laugarvatnsvegur (37-04)	8,20	195	345	104	584
358	01	Einholtsgvegur	Bræðratunguvegur (359-01)	Drumboddsstaðavegur (3683-01)	6,29	68	108	40	156
358	02	Einholtsgvegur	Drumboddsstaðavegur (3683-01)	Hrunamannavegur (30-08)	7,52	95	151	57	261
Samtals vegur 358					13,81				417
359	01	Bræðratunguvegur	Hrunamannavegur (30-06)	Biskupstungnabraut (35-07)	3,41	108	172	64	134
360	01	Grafningsvegur efri	Þingvallavegur (36-02)	Grafningsvegur neðri (350-01)	1,78	173	291	87	112
360	02	Grafningsvegur efri	Grafningsvegur neðri (350-01)	Nesjavellir	12,50	177	297	89	808
360	03	Grafningsvegur efri	Nesjavellir	Þingvallavegur (36-07)	12,42	220	369	107	997
Samtals vegur 360					26,70				1.917
361	01	Vallavegur	Þingvallavegur (36-03), Hallstígur	Þingvallavegur (36-04), Þjónustumiðstöð	8,97	245	515	73	803
362	01	Efrivallavegur	Vallavegur (361-01)	Vegamót að Þingvallabæ	1,55	294	614	88	166
363	01	Valhallarvegur	Vallavegur (361-01)	Valhöll	0,51	200	422	60	37
365	01	Lyngdalsheiðarvegur	Laugarvatnsvegur (37-02)	Þingvallavegur (36-04)	15,81	334	678	71	1.927
376	01	Breiðamörk	Hringvegur (1-d8) við Hveragerði	Hveragerði, Sunnumörk	0,13	3092	3781	2468	147
379	01	Hafnarvegur Þorlákshöfn	Þorlákshafnarvegur (38-03)	Ferjuhöfn	1,05	1174	1448	978	450
407	01	Bláfjallaleið	Bláfjallavegur (417-02)	Suðurgil, Ármannsskáli	4,30	410	180	576	643
411	03	Arnarnesvegur	Hafnarfjarðarvegur (40-03), miðja brúar	Bæjarbraut	0,40	14747	14424	15087	2.153
411	04	Arnarnesvegur	Bæjarbraut	Reykjanesbraut (41-12)	1,03	7501	7451	7703	2.820
411	05	Arnarnesvegur	Reykjanesbraut (41-12)	Leirdalur	0,20	910	866	912	66

Umferðartölur 2009

Vegnr	Kaflnr	Vegheiti	Heiti upphafspunkts	Heiti endapunkts	Lengd	ÁDU	SDU	VDU	Eknir p. km
Samtals vegur 411					1,63				5.039
413	01	Breiðholtsbraut	Hringvegur (1-e3)	Jaðarsel	3,00	13797	14060	13284	15.108
413	02	Breiðholtsbraut	Jaðarsel	Reykjanesbraut (41-12)	1,48	29062	28486	28988	15.699
Samtals vegur 413					4,48				30.807
414	01	Flugvallarvegur Reykjavík	Nesbraut (49-05)	Reykjavíkurflogvöllur	1,05	7056	6966	7038	2.704
415	04	Álftanesvegur	Hafnarfjarðarvegur (40-06), miðeyja	Bessastaðavegur (416-01)	4,05	4927	4922	4903	7.283
416	01	Bessastaðavegur	Álftanesvegur (415-04)	Bessastaðir	0,82	335	330	342	100
417	01	Bláfjallavegur	Hringvegur (1-e1)	Bláfjallaleið (407-01)	8,40	415	180	596	1.272
417	02	Bláfjallavegur	Bláfjallaleið (407-01)	Krýsuvíkurvegur (42-01)	17,72	323	392	229	2.086
Samtals vegur 417					26,12				3.359
418	01	Bústaðavegur	Hafnarfjarðarvegur (40-01)	Nesbraut (49-04)	1,70	39035	38527	38930	24.221
420	01	Vatnsleysustrandarvegur	hringtorg (vegur að Keili)	Vogavegur (421-01)	11,32	313	349	278	1.293
421	01	Vogavegur	Reykjanesbraut (41-16)	Vogar, Vatnsleysustrandarvegur (420-01)	1,49	1252	1399	1112	681
423	01	Miðnesheiðarvegur	Garðskagavegur (45-01)	Sandgerðisvegur (429-02)	1,66	1607	1553	1664	974
424	01	Keflavíkurvegur	Reykjanesbraut (41-21)	Keflavík, Njarðarbraut	1,79	730	718	755	477
424	02	Keflavíkurvegur	Keflavík, Njarðarbraut	Hafnarsvæði, Hrannargata	0,66	14943	15926	13808	3.600
424	11	Keflavíkurvegur	Keflavík, Njarðarbraut	Hafnarsvæði, Njarðvík	1,11	11740	12936	10836	4.756
Samtals vegur 424					3,56				8.833
425	01	Nesvegur	Hafnavegur (44-03)	Reykjanesvitavegur (443-01)	11,96	162	181	148	707
425	02	Nesvegur	Reykjanesvitavegur (443-01)	Grindavíkurvegur (43-01)	14,76	333	373	298	1.791
Samtals vegur 425					26,72				2.499

Umferðartölur 2009

Vegnr	Kaflnr	Vegheiti	Heiti upphafspunkts	Heiti endapunkts	Lengd	ÁDU	SDU	VDU	Eknir p. km
426	01	Bláalónsvegur	Grindavíkurvegur (43-01)	Bláa lónið	2,35	382	441	334	328
426	02	Bláalónsvegur	Bláa lónið	Nesvegur (425-02)	4,75	12	22	4	21
Samtals vegur 426					7,10				348
427	02	Suðurstrandarvegur	Grindavíkurvegur (43-03)	Grindavík, Hafnargata	0,57	2859	3138	2262	595
427	03	Suðurstrandarvegur	Grindavík, Hafnargata	Þórkötlustaðavegur	1,16	2128	2468	1619	901
427	04	Suðurstrandarvegur	Þórkötlustaðavegur	Ísólfskáli	7,14	129	191	80	336
427	05	Suðurstrandarvegur	Ísólfskáli	Krýsuvíkurvegur (42-02)	14,49	65	140	14	344
427	06	Suðurstrandarvegur	Krýsuvíkurvegur (42-02)	Sýslumörk (vegrist)	8,16	43	85	14	128
427	11	Suðurstrandarvegur	Sýslumörk (vegrist)	Selvogsvegur (3991-01)	16,51	55	124	10	331
427	12	Suðurstrandarvegur	Selvogsvegur (3991-01)	Þorlákshafnarvegur (38-03)	14,45	64	139	14	338
Samtals vegur 427					62,48				2.973
428	01	Vigdísarvallavegur	Krýsuvíkurvegur (42-02)	Suðurstrandarvegur (427-05)	21,00	12	25	2	92
429	01	Sandgerðisvegur	Reykjanesbraut (41-22)	Miðnesheiðarvegur (423-01)	2,11	1557	1599	1510	1.199
429	02	Sandgerðisvegur	Miðnesheiðarvegur (423-01)	Garðskagavegur (45-05), Suðurgata	4,32	2667	2738	2558	4.205
Samtals vegur 429					6,43				5.404
434	01	Skálafellsvegur	Þingvallavegur (36-11)	Skíðasvæði við Skálafell	4,00	60	28	86	88
435	00	Nesjavallaleið	Hringvegur (1-e2)	Hafravatnsvegur	4,61	519	845	268	873
435	01	Nesjavallaleið	Hafravatnsvegur	Sýslumörk	8,87	260	421	134	842
435	02	Nesjavallaleið	Sýslumörk	Grafningsvegur efri (360-03)	13,90	260	421	134	1.319
Samtals vegur 435					27,38				3.034
443	01	Reykjanesvitavegur	Nesvegur (425-02)	Reykjanesviti, bílastæði	3,91	78	106	49	111
453	01	Sundagarðar	Reykjanesbraut (41-03), Sæbraut	Eimskip	0,60	4032	4048	4041	883
454	01	Holtavegur	Reykjanesbraut (41-04), Sæbraut	Holtabakki	0,30	5258	5280	5269	576

Umferðartölur 2009

Vegnr	Kaflnr	Vegheiti	Heiti upphafspunkts	Heiti endapunkts	Lengd	ÁDU	SDU	VDU	Eknir p. km
458	01	Brautarholtsvegur	Hringvegur (1-f6)	Hofsgrund	0,15	463	588	366	25
460	01	Eyrarfjallsvegur	Hvalfjarðarvegur (47-02) hjá Kiðafelli	Hvalfjarðarvegur (47-02) hjá Felli	11,16	71	102	50	288
461	01	Meðalfellsvegur	Hvalfjarðarvegur (47-02)	Kjósarskarðsvegur (48-02)	10,76	183	265	129	720
470	02	Fjarðarbraut	Reykjanesbraut (41-15)	Hafnarsvæði	0,84	11566	11471	11777	3.546
502	01	Svínadalsvegur	Hvalfjarðarvegur (47-12)	Leirársveitarvegur (504-01)	3,43	177	290	104	222
502	02	Svínadalsvegur	Leirársveitarvegur (504-01)	Dragavegur (520-01)	11,39	62	102	37	258
Samtals vegur 502					14,82				479
503	01	Innnesvegur	Akrafjallsvegur (51-01)	Akranes, Leynisbraut	3,23	874	932	798	1.030
505	01	Melasveitarvegur	Hringvegur (1-g3) hjá Skorholti	Hringvegur (1-g3) hjá Belgsholti	11,66	132	182	93	562
506	01	Grundartangavegur	Hringvegur (1-g1)	Hafnarsvæði	2,46	830	910	725	745
508	01	Skorradalsvegur	Borgarfjarðarbraut (50-02)	Dragavegur (520-02)	5,84	212	332	145	452
508	02	Skorradalsvegur	Dragavegur (520-02)	Hvammur	5,72	223	349	152	466
508	03	Skorradalsvegur	Hvammur	Fitjar	12,60	224	358	139	1.030
Samtals vegur 508					24,16				1.948
F508	04	Skorradalsvegur	Fitjar	Uxahryggjavegur (52-04)	9,93	7	12	2	25
509	01	Akranesvegur	Akrafjallsvegur (51-02)	Akranes, Innnesvegur	1,51	3088	3409	2826	1.702
509	02	Akranesvegur	Akranes, Innnesvegur	Akranes, hafnarsvæði	1,19	4686	5056	5118	2.035
Samtals vegur 509					2,70				3.737
510	01	Hvítárvallavegur	Hringvegur (1-g9)	Borgarfjarðarbraut (50-02)	10,02	80	125	54	293
511	01	Hvanneyrarvegur	Borgarfjarðarbraut (50-02)	Hvanneyri, Túngata	2,05	376	511	289	281
512	01	Lundarreykjadalsvegur	Borgarfjarðarbraut (50-03)	Uxahryggjavegur (52-03)	15,04	32	46	22	176

Umferðartölur 2009

Vegnr	Kaflnr	Vegheiti	Heiti upphafspunkts	Heiti endapunkts	Lengd	ÁDU	SDU	VDU	Eknir p. km
515	01	Flókadalsvegur	Borgarfjarðarbraut (50-03) norðan Varmalækjar	Borgarfjarðarbraut (50-04) hjá Litlakroppi	14,64	35	53	21	187
518	01	Hálsasveitarvegur	Borgarfjarðarbraut (50-04)	Reykholtisdalsvegur (519-01)	6,24	554	859	349	1.262
518	02	Hálsasveitarvegur	Reykholtisdalsvegur (519-01)	Reykholtisdalsvegur (519-02)	13,59	353	522	240	1.751
518	03	Hálsasveitarvegur	Reykholtisdalsvegur (519-02)	Kaldadalsvegur (550-04)	11,43	218	333	147	911
Samtals vegur 518					31,26				3.924
519	01	Reykholtisdalsvegur	Hálsasveitarvegur (518-02) hjá Úlfsstöðum	Hálsasveitarvegur (518-02)	13,25	26	38	14	126
519	02	Reykholtisdalsvegur	Hálsasveitarvegur (518-03)	Hvítársíðuvegur (523-03)	0,66	57	96	31	14
Samtals vegur 519					13,91				139
520	01	Dragavegur	Hvalfjarðarvegur (47-12)	Fellsvegur (5094)	14,52	127	258	36	673
520	02	Dragavegur	Fellsvegur (5094-01)	Skorradalsvegur (508-02)	5,30	122	238	41	236
520	03	Dragavegur	Skorradalsvegur (508-02)	Uxahryggjavegur (52-02)	4,34	123	250	42	195
Samtals vegur 520					24,16				1.104
522	01	Þverárhliðarvegur	Borgarfjarðarbraut (50-05)	Hvítársíðuvegur (523-02)	0,84	116	181	69	36
522	02	Þverárhliðarvegur	Hvítársíðuvegur (523-01)	Sigmundarstaðavegur (5231-01)	7,65	74	112	43	207
522	03	Þverárhliðarvegur	Sigmundarstaðavegur (5231-01)	Borgarfjarðarbraut (50-05)	11,42	67	106	40	279
Samtals vegur 522					19,91				521
523	01	Hvítársíðuvegur	Þverárhliðarvegur (522-02)	Sámsstaðir	10,33	77	119	46	290
523	02	Hvítársíðuvegur	Sámsstaðir	Reykholtisdalsvegur (519-02)	7,96	54	92	32	157
523	03	Hvítársíðuvegur	Reykholtisdalsvegur (519-02)	Kaldadalsvegur (550-04)	17,21	148	239	87	930
Samtals vegur 523					35,50				1.377
528	01	Norðurárdalsvegur	Hringvegur (1-h1)	Skarðshamrar	6,35	62	101	36	144
528	02	Norðurárdalsvegur	Skarðshamrar	Hringvegur (1-h3)	10,11	17	30	9	63
Samtals vegur 528					16,46				206

Umferðartölur 2009

Vegnr	Kaflnr	Vegheiti	Heiti upphafspunkts	Heiti endapunkts	Lengd	ÁDU	SDU	VDU	Eknir p. km
533	01	Álftaneshreppsvegur	Snæfellsnesvegur (54-02)	Álftanesvegur (534-01)	11,37	81	103	64	336
533	02	Álftaneshreppsvegur	Álftanesvegur (534-01)	Álftárósvvegur (5364-01)	8,37	33	44	26	101
533	03	Álftaneshreppsvegur	Álftárósvvegur (5364-01)	Snæfellsnesvegur (54-03)	11,00	71	91	56	285
Samtals vegur 533					30,74				722
539	01	Hítardalsvegur	Snæfellsnesvegur (54-03)	Staðarhraunsvegur (5381-01)	6,83	60	80	42	150
539	02	Hítardalsvegur	Staðarhraunsvegur (5381-01)	Hítardalsvegur (5383-01)	6,16	29	45	15	65
539	03	Hítardalsvegur	Hítardalsvegur (5383-01)	Hítarvatn	9,70	19	33	8	67
Samtals vegur 539					22,69				282
540	01	Hraunhreppsvegur	Snæfellsnesvegur (54-03)	Stóri Kálfalækur	8,42	23	29	18	71
540	02	Hraunhreppsvegur	Stóri Kálfalækur	Traðavegur (5394-01)	11,86	18	22	14	78
540	03	Hraunhreppsvegur	Traðavegur (5394)	Álftaneshreppsvegur (533-03)	13,41	35	45	27	171
Samtals vegur 540					33,69				320
550	01	Kaldadalsvegur	Þingvallavegur (36-06)	Vegrist á Smjörbrekku	9,00	128	243	37	420
550	02	Kaldadalsvegur	Vegrist á Smjörbrekku	Uxahryggjavegur (52-04)	13,73	63	124	15	316
550	03	Kaldadalsvegur	Uxahryggjavegur (52-04)	Langjökulsvegur (551-01)	29,35	16	43	2	171
550	04	Kaldadalsvegur	Langjökulsvegur (551-01)	Hálsasveitarvegur (518-03), Húsafell	10,60	20	55	2	77
Samtals vegur 550					62,68				985
551	01	Langjökulsvegur	Kaldadalsvegur (550-04)	Langjökulsbúðir	7,20	11	28	1	29
552	01	Barnafossvegur	Hálsasveitarvegur (518-03)	Barnafoss	0,17	31	49	18	2
553	01	Langavatnsvegur	Hringvegur (1-g9) hjá Svignaskarði	Þjónustuhús Iðju	0,85	116	255	20	36
553	02	Langavatnsvegur	Þjónustuhús Iðju	Sauðhús	7,65	19	43	2	53
553	03	Langavatnsvegur	Sauðhús	Langavatn	7,50	11	27	1	30
Samtals vegur 553					16,00				119
555	01	Deildartunguvegur	Borgarfjarðarbraut (50-04)	Deildartunguhver	0,61	77	164	9	17

Umferðartölur 2009

Vegnr	Kaflnr	Vegheiti	Heiti upphafspunkts	Heiti endapunkts	Lengd	ÁDU	SDU	VDU	Eknir p. km
558	01	Berserkjakraunvegur	Snæfellsnesvegur (54-15) n. Grákúlu	Snæfellsnesvegur (54-16) v. Hraunsfjarðar	10,34	18	38	5	68
570	01	Jökulhálsleið	Útnesvegur (574-10) hjá Ólafsvík	Útnesvegur (574-01)	18,63	32	64	2	218
572	01	Dritvíkurvegur	Útnesvegur (574-03) í Beruvíkurhrauni	Djúpalón	2,09	21	45	1	16
573	01	Rifshafnarvegur	Útnesvegur (574-07)	Rifshöfn	0,48	727	977	435	127
574	01	Útnesvegur	Snæfellsnesvegur (54-10)	Arnarstapavegur (5710-01)	16,82	211	415	62	1.295
574	02	Útnesvegur	Arnarstapavegur (5710-01)	Malarlíf	8,34	134	274	38	408
574	03	Útnesvegur	Malarlíf	Beruvík	11,68	115	233	33	490
574	04	Útnesvegur	Beruvík	Hellissandur, Klettsbúð	15,55	114	232	33	646
574	06	Útnesvegur	Hellissandur, Klettsbúð	Rifshafnarvegur (573-01)	2,96	1108	1364	806	1.197
574	07	Útnesvegur	Rifshafnarvegur (573-01)	Ólafsvík, vestri mörk þéttbýlis	5,10	1112	1368	808	2.070
574	08	Útnesvegur	Ólafsvík, vestri mörk þéttbýlis	Ólafsvík, Norðurtangi	1,06	1145	1536	683	443
574	09	Útnesvegur	Ólafsvík, Norðurtangi	Ólafsvík, Dalbraut	1,29	2265	3045	1355	1.066
574	10	Útnesvegur	Ólafsvík, Dalbraut	Snæfellsnesvegur (54-11)	4,12	579	788	381	871
Samtals vegur 574					66,92				8.488
577	01	Helgafellssveitarvegur	Snæfellsnesvegur (54-16) hjá Gríshólsá	Snæfellsnesvegur (54-17) í Berserkjahrauni	11,48	40	61	24	168
578	01	Arnarvatnsvegur	Hvítársíðuvegur (523-03), Kalmanstunga	Bílastæði við Stefánshelli	8,09	20	59	2	59
F578	02	Arnarvatnsvegur	Bílastæði við Stefánshelli	Arnarvatn, hús	36,71	3	5	0	40
578	03	Arnarvatnsvegur	Arnarvatn, hús	Núpsdalstunguvegur (7079-01)	36,02	8	14	0	105
578	04	Arnarvatnsvegur	Núpsdalstunguvegur (7079-01)	Miðfjarðarvegur (704-02)	0,59	8	14	0	2
Samtals vegur 578					36,61				107
579	01	Öndverðarnesvegur	Útnesvegur (574-04)	Öndverðarnes	6,99	30	81	3	77
582	01	Hálsbæjavegur	Vestfjarðavegur (60-03)	Snæfellsnesvegur (54-23)	12,26	18	29	12	81
586	01	Haukadalsvegur	Vestfjarðavegur (60-04)	Smyrlahóll	15,12	56	102	25	312

Umferðartölur 2009

Vegnr	Kaflnr	Vegheiti	Heiti upphafspunkts	Heiti endapunkts	Lengd	ÁDU	SDU	VDU	Eknir p. km
F586	02	Haukadalsskarðsvegur	Smyrlahóll	Sýslumörk	9,84	2	6	0	7
F586	03	Haukadalsskarðsvegur	Sýslumörk	Hringvegur (1-j2)	9,96	2	5	0	7
Samtals vegur F586					19,80				14
590	01	Klofningsvegur	Vestfjarðavegur (60-08)	Hafnará	11,26	79	117	52	325
590	02	Klofningsvegur	Hafnará	Orrahólavegur (5912-01)	10,55	69	103	48	266
590	03	Klofningsvegur	Orrahólavegur (5912-01)	Stóru-Tunguvegur (5917-01)	14,62	49	79	36	261
590	04	Klofningsvegur	Stóru-Tunguvegur (5917-01)	Ballarárvegur (5929-01)	11,22	23	36	16	94
590	05	Klofningsvegur	Ballarárvegur (5929-01)	Skarð	8,98	25	38	17	82
590	06	Klofningsvegur	Skarð	Fagridalur ytri	13,85	27	41	18	136
590	07	Klofningsvegur	Fagridalur ytri	Vestfjarðavegur (60-10)	12,87	44	67	30	208
Samtals vegur 590					83,35				1.373
606	01	Karlseyjarvegur	Reykhólasveitarvegur (607-03)	Reykhólar, Hellisbraut	0,44	326	599	110	52
607	01	Reykhólasveitarvegur	Vestfjarðavegur (60-24)	Karlseyjarvegur (606-01)	13,06	164	304	72	782
608	01	Þorskafjarðarvegur	Vestfjarðavegur (60-25)	Sýslumörk (hlið)	9,91	33	57	0	119
608	02	Þorskafjarðarvegur	Sýslumörk (hlið)	Djúpvvegur (61-24)	12,90	33	57	0	155
Samtals vegur 608					22,81				275
610	01	Brjánslækjarvegur	Barðastrandarvegur (62-02)	Brjánslækur, ferjubryggja	0,38	57	94	47	8
612	01	Örlygshafnarvegur	Barðastrandarvegur (62-05)	Flugvallarvegur	11,95	92	172	42	401
612	02	Örlygshafnarvegur	Flugvallarvegur	Kollsvíkurvegur (615-01)	12,47	72	132	33	328
612	03	Örlygshafnarvegur	Kollsvíkurvegur (615-01)	Hvallátur	17,27	33	94	5	208
612	04	Örlygshafnarvegur	Hvallátur	Bjargtangar	4,68	22	66	2	38
Samtals vegur 612					46,37				975
615	01	Kollsvíkurvegur	Örlygshafnarvegur (612-03)	Sellátranæs	7,14	40	76	18	104
615	02	Kollsvíkurvegur	Sellátranæs	Hænuvíkurvegur (6164-01)	1,56	20	44	11	11
615	03	Kollsvíkurvegur	Hænuvíkurvegur (6164-01)	Láginúpur	11,78	9	15	2	39

Umferðartölur 2009

Vegnr	Kaflnr	Vegheiti	Heiti upphafspunkts	Heiti endapunkts	Lengd	ÁDU	SDU	VDU	Eknir p. km
Samtals vegur 615					20,48				154
617	01	Tálknafjarðarvegur	Bíldudalsvegur (63-03)	Tálknafjörður, Strandgata 2	2,91	204	332	125	217
619	01	Ketildalavegur	Bíldudalsvegur (63-04)	Bíldudalur, Hafnarteigur	1,17	573	736	472	245
620	01	Flugvallarvegur Bíldudal	Bíldudalsvegur (63-04)	Flugvöllur	0,26	16	32	9	2
622	01	Svalvogavegur	Vestfjarðavegur (60-40)	Þingeyri, Hafnargata	0,81	708	853	542	209
622	02	Svalvogavegur	Þingeyri, Hafnargata	Þingeyri, síðasti ljósastaur	0,56	491	588	374	100
622	03	Svalvogavegur	Þingeyri, síðasti ljósastaur	Flugvallarvegur Dýrafirði (623-01)	2,67	254	350	163	248
622	04	Svalvogavegur	Flugvallarvegur Dýrafirði (623-01)	Húsatúnsvegur (6218-01)	4,91	62	88	41	111
622	05	Svalvogavegur	Húsatúnsvegur (6218-01)	Aðalból	21,44	18	22	13	141
Samtals vegur 622					30,39				809
623	01	Flugvallarvegur Þingeyri	Svalvogavegur (622-04)	Flugvöllur	0,12	106	146	61	5
630	01	Skálavíkurvegur	Bolungarvík, Stigahlíð	Skálavík	11,26	19	32	11	78
631	01	Flugvallarvegur Ísafirði	Djúpvegur (61-40)	Flugvöllur	0,28	582	710	498	59
633	01	Mjóafjarðarvegur	Djúpvegur (61-28), við Vatnsfjörð	Djúpvegur (61-28)	9,65	56	102	28	197
633	02	Mjóafjarðarvegur	Djúpvegur (61-28)	Botn (Eyrarfjall)	13,48	56	102	28	276
633	03	Mjóafjarðarvegur	Botn (Eyrarfjall)	Djúpvegur (61-29)	14,38	56	102	28	294
Samtals vegur 633					37,51				767
636	01	Hafnarvegur Ísafirði	Djúpvegur (61-42), um Pollgötu	Sindragata, um Njarðarsund	0,85	7162	8778	6080	2.222
637	01	Seljalandsdalsvegur	Vegamót innan Engis	Skíðaskáli	3,43	148	66	252	185
643	02	Strandavegur	Djúpvegur (61-22)	Drangsnæsvegur (645-01) syðri endi	7,19	120	228	41	315
643	03	Strandavegur	Drangsnæsvegur (645-01) syðri endi	Drangsnæsvegur (645-04) nyrðri endi	7,74	68	127	27	192
643	04	Strandavegur	Drangsnæsvegur (645-04) nyrðri endi	Asparvík	13,39	59	108	23	288
643	05	Strandavegur	Asparvík	Kolbeinsvíkurá	13,28	43	78	16	208
643	06	Strandavegur	Kolbeinsvíkurá	Djúpavík	18,71	40	73	15	273

Umferðartölur 2009

Vegnr	Kaflnr	Vegheiti	Heiti upphafspunkts	Heiti endapunkts	Lengd	ÁDU	SDU	VDU	Eknir p. km
643	07	Strandavegur	Djúpavík	Gjögur	18,07	40	73	15	264
643	08	Strandavegur	Gjögur	Ófeigsfjarðarvegur (649-01)	11,77	47	86	18	202
Samtals vegur 643					90,15				1.743
645	01	Drangsnesevegur	Strandavegur (643-03)	Drangsnese, litla húsið til vinstri	14,90	67	106	36	362
645	02	Drangsnesevegur	Drangsnese, litla húsið til vinstri	Drangsnese, áhaldahús Vg	0,76	160	194	136	44
645	03	Drangsnesevegur	Drangsnese, áhaldahús Vg	Kaldrananes	11,10	74	138	29	300
645	04	Drangsnesevegur	Kaldrananes	Strandavegur (643-04)	6,95	35	66	14	89
Samtals vegur 645					33,71				795
646	01	Flugvallarvegur Gjögri	Strandavegur (643-08)	Flugvöllur	1,70	23	40	11	14
649	01	Ófeigsfjarðarvegur	Strandavegur (643-09)	Eyri í Ingólfsfirði	4,04	10	20	6	15
F649	02	Ófeigsfjarðarvegur	Eyri í Ingólfsfirði	Hvalá, göngubrá	15,79	6	11	2	35
690	00	Steinadalsvegur	Vestfjarðavegur (60-10)	Gilsfjarðarbrekka	12,02	7	15	1	31
690	01	Steinadalsvegur	Gilsfjarðarbrekka	Sýslumörk	6,40	19	33	8	44
690	11	Steinadalsvegur	Sýslumörk	Steinadalsvegur (6458-01)	6,70	19	33	8	46
690	12	Steinadalsvegur	Steinadalsvegur (6458-01)	Innstrandavegur (68-09)	3,68	29	45	10	39
Samtals vegur 690					28,80				161
702	01	Heggstaðanesvegur	Hringvegur (1-k3)	Bessastaðavegur (7041-01)	8,74	43	59	30	137
702	02	Heggstaðanesvegur	Bessastaðavegur (7041-01)	Hringvegur (1-k4)	8,49	27	38	19	84
Samtals vegur 702					17,23				221
704	01	Miðfjarðarvegur	Hringvegur (1-k4)	Vesturárdalsvegur (705-01)	9,98	78	110	56	284
704	02	Miðfjarðarvegur	Vesturárdalsvegur (705-01)	Bjargsvetur (7086-01)	17,39	37	52	27	235
704	03	Miðfjarðarvegur	Bjargsvetur (7086-01)	Laugarbakkaskóli	7,04	64	88	47	164
704	04	Miðfjarðarvegur	Laugarbakkaskóli	Hringvegur (1-k4)	1,74	242	338	176	154
Samtals vegur 704					36,15				837

Umferðartölur 2009

Vegnr	Kaflnr	Vegheiti	Heiti upphafspunkts	Heiti endapunkts	Lengd	ÁDU	SDU	VDU	Eknir p. km
711	00	Vatnsnesvegur	Hvammstangi, Klapparstígur	Hvammstangi, Hvammavegur	0,47	1756	2138	1724	301
711	01	Vatnsnesvegur	Hvammstangi, Hvammavegur	Skarð	10,01	116	166	89	426
711	02	Vatnsnesvegur	Skarð	Bergsstaðir	9,00	47	65	37	154
711	03	Vatnsnesvegur	Bergsstaðir	Þorgrímsstaðavegur (712-01)	12,18	43	68	33	191
711	04	Vatnsnesvegur	Þorgrímsstaðavegur (712-01)	Valdalækur	11,00	33	53	19	132
711	05	Vatnsnesvegur	Valdalækur	Borgarvegur (717-01)	13,65	53	86	30	264
711	06	Vatnsnesvegur	Borgarvegur (717-01)	Síðuvegur (716-02)	10,44	68	112	39	259
711	07	Vatnsnesvegur	Síðuvegur (716-02)	Hringvegur (1-k6)	10,16	68	114	37	252
Samtals vegur 711					76,91				1.980
714	01	Fitjavegur	Hringvegur (1-k6)	Efri-Fitjavegur (7167-01)	8,15	43	59	29	128
714	02	Fitjavegur	Efri-Fitjavegur (7167-01)	Miðfjarðarvegur (704-03)	6,97	23	34	16	59
Samtals vegur 714					15,12				186
715	01	Víðidalvegur	Hringvegur (1-k6)	Hrappsstaðavegur (7175-01)	4,17	78	109	56	119
715	02	Víðidalvegur	Hrappsstaðavegur (7175-01)	Hringvegur (1-k7)	8,92	53	74	39	173
Samtals vegur 715					13,09				291
716	01	Síðuvegur	Hringvegur (1-k6)	Borgarvegur (717-01)	3,49	70	98	56	89
717	01	Borgarvegur	Síðuvegur (716-02)	Vatnsnesvegur (711-06)	13,45	48	65	37	236
722	01	Vatnsdalsvegur	Hringvegur (1-k8)	Undirfellsrétt	14,90	87	125	57	473
722	02	Vatnsdalsvegur	Undirfellsrétt	Grímstunguvegur (7213-01)	7,89	57	82	37	164
722	03	Vatnsdalsvegur	Grímstunguvegur (7213-01)	Refabú	8,97	31	45	20	101
722	04	Vatnsdalsvegur	Refabú	Hringvegur (1-k8)	14,76	107	152	68	576
Samtals vegur 722					46,52				1.315
724	01	Reykjabraut	Hringvegur (1-k9)	Svínvetningabraut (731-02)	12,84	98	139	71	459
726	01	Auðkúluvegur	Reykjabraut (724-01)	Svínvetningabraut (731-02)	14,60	59	83	42	314
731	01	Svínvetningabraut	Hringvegur (1-m0)	Reykjabraut (724-01)	13,55	80	112	57	397

Umferðartölur 2009

Vegnr	Kaflnr	Vegheiti	Heiti upphafspunkts	Heiti endapunkts	Lengd	ÁDU	SDU	VDU	Eknir p. km
731	02	Svínvetningabraut	Reykjabraut (724-01)	Kjalvegur (35-18)	13,95	59	83	42	300
731	03	Svínvetningabraut	Kjalvegur (35-18)	Hringvegur (1-m4)	5,16	105	179	59	198
Samtals vegur 731					32,66				895
734	01	Svartárdalsvegur	Hringvegur (1-m4)	Bergsstaðir	10,59	45	78	24	174
734	02	Svartárdalsvegur	Bergsstaðir	Hvammur	5,90	21	36	13	45
734	03	Svartárdalsvegur	Hvammur	Fossar	7,99	13	18	6	38
734	04	Vesturheiðarvegur	Fossar	Mælifellsdalsvegur (756-01)	17,19	2	6	0	15
734	05	Vesturheiðarvegur	Mælifellsdalsvegur (756-01)	Strangakvísl	22,54	3	9	0	25
Samtals vegur 734					64,21				297
F734	06	Vesturheiðarvegur	Strangakvísl	Kjalvegur (35-15)	13,90	1	3	0	5
735	01	Þjófadalavegur	Kjalvegur (35-15)	Hveravellir	1,97	44	120	5	32
F735	02	Þjófadalavegur	Hveravellir	Þjófadallir	10,59	10	22	1	39
744	01	Þverárfjallsvegur	Skagastrandarvegur (74-02)	Þverá (bær)	9,24	379	548	252	1.278
744	02	Þverárfjallsvegur	Þverá (bær)	Skagavegur (745-08)	11,59	354	523	225	1.498
744	03	Þverárfjallsvegur	Skagavegur (745-08)	Sauðárkrókur, Eyrarvegur	16,09	461	682	293	2.705
744	04	Þverárfjallsvegur	Sauðárkrókur, Eyrarvegur	Sauðárkróksbraut (75-05)	2,56	2272	2822	1759	2.123
Samtals vegur 744					39,48				7.604
745	01	Skagavegur	Skagastrandarvegur (74-03)	Örlygsstaðir	10,29	53	74	41	201
745	02	Skagavegur	Örlygsstaðir	Króksselsvegur (7440-01)	7,13	33	50	20	86
745	03	Skagavegur	Króksselsvegur (7440-01)	Hafnaá	13,22	26	41	14	125
745	04	Skagavegur	Hafnaá	Sýslumörk	11,72	13	18	5	56
745	05	Skagavegur	Sýslumörk	Keta	11,43	19	26	13	79
745	06	Skagavegur	Keta	Selárvegur (7458-01)	11,30	24	36	18	99
745	07	Skagavegur	Selárvegur (7458-01)	Skefilsstaðir	7,82	33	50	20	94
745	08	Skagavegur	Skefilsstaðir	Þverárfjallsvegur (744-03)	10,11	50	69	36	185
Samtals vegur 745					83,02				925

Umferðartölur 2009

Vegnr	Kaflnr	Vegheiti	Heiti upphafspunkts	Heiti endapunkts	Lengd	ÁDU	SDU	VDU	Eknir p. km
746	01	Tindastólsvegur	Þverárfjallsvegur (744-03)	Skíðasvæði	4,00	29	14	49	42
749	01	Flugvallarvegur Sauðárkróki	Sauðárkróksbraut (75-06)	Flugvöllur, gafl flugskýlis	0,49	46	59	36	8
751	01	Efribyggðarvegur	Skagafjarðarvegur (752-01) við Álftagerði	Skagafjarðarvegur (752-02) norðan Mælifells	12,31	26	36	19	117
752	01	Skagafjarðarvegur	Hringvegur (1-m6)	Héraðsdalsvegur (754-01)	9,76	370	536	258	1.318
752	02	Skagafjarðarvegur	Héraðsdalsvegur (754-01)	Svartárdalsvegur (755-01)	13,90	168	265	98	852
752	03	Skagafjarðarvegur	Svartárdalsvegur (755-01)	Austurdalsvegur (758-01)	7,72	78	124	46	220
752	04	Skagafjarðarvegur	Austurdalsvegur (758-01)	Litluhlíðarvegur (7555-01)	5,31	30	48	18	58
Samtals vegur 752					36,69				2.448
F752	05	Skagafjarðarleið	Litluhlíðarvegur (7555-01)	Ásbjarnarvötn	32,23	3	7	0	35
F752	06	Skagafjarðarleið	Ásbjarnarvötn	Eyjafjarðarleið (F821-08)	22,23	3	7	0	24
F752	07	Skagafjarðarleið	Eyjafjarðarleið (F821-08)	Sprengisandsleið (F26-15)	29,32	4	11	0	43
Samtals vegur F752					83,78				102
756	01	Mælifellsdalsvegur	Efribyggðarvegur (751-01)	Vesturheiðarvegur (734-05)	37,34	3	9	0	41
756	02	Mælifellsdalsvegur	Vesturheiðarvegur (734-04)	Kjalvegur (35-17)	8,62	3	9	0	9
Samtals vegur 756					45,96				50
764	01	Hegranesvegur	Sauðárkróksbraut (75-06)	Eyhildarholtsvegur (7606-01)	11,25	65	85	52	267
764	02	Hegranesvegur	Eyhildarholtsvegur (7606-01)	Sauðárkróksbraut (75-06)	9,35	48	63	38	164
Samtals vegur 764					20,60				431
767	01	Hólavegur	Siglufjarðarvegur (76-03)	Hólar	10,75	212	297	165	832
792	01	Hafnarvegur Siglufirði	Siglufjarðarvegur (76-13)	Hafnarsvæði	0,44	753	934	686	121
793	01	Skarðsvegur	Siglufjarðarvegur (76-15)	Skíðasvæði Skarðsdal	2,63	107	48	139	103
793	02	Skarðsvegur	Skíðasvæði Skarðsdal	Siglufjarðarvegur (76-09)	10,16	24	39	14	89
Samtals vegur 793					12,79				192

Umferðartölur 2009

Vegnr	Kaflnr	Vegheiti	Heiti upphafspunkts	Heiti endapunkts	Lengd	ÁDU	SDU	VDU	Eknir p. km
801	01	Hafnarvegur Hrísey	Ferjuhöfn	Aðalgata	0,18	10	17	6	1
805	01	Svarfaðardalsvegur	Ólafsfjarðarvegur (82-03)	Tunguvegur (806-01)	10,50	361	460	292	1.385
806	01	Tunguvegur	Svarfaðardalsvegur (805-02)	Skíðadalsvegur (807-02)	1,44	67	85	56	35
807	01	Skíðadalsvegur	Ólafsfjarðarvegur (82-03)	Tunguvegur (806-01)	10,37	171	218	138	647
808	01	Árskógssandsvegur	Ólafsfjarðarvegur (82-03)	Árskógssandur, Öldugata	1,86	339	431	273	230
808	02	Árskógssandsvegur	Árskógssandur, Öldugata	Ferjubryggja	0,33	321	412	271	39
Samtals vegur 808					2,19				269
809	01	Hauganesvegur	Ólafsfjarðarvegur (82-03)	Hauganes, Lyngholt	1,93	222	283	179	156
810	01	Hafnarvegur Dalvík	Ólafsfjarðarvegur (82-04)	Hafnarsvæði	0,14	516	635	452	26
815	01	Hörgárdalsvegur	Hringvegur (1-p4)	Ólafsfjarðarvegur (82-01)	13,61	101	137	78	500
816	01	Dagverðareyrarvegur	Hringvegur (1-p6)	Ólafsfjarðarvegur (82-01)	10,38	139	192	107	527
819	01	Hafnarvegur Akureyri	Hringvegur (1-p7)	Skipatangi, hafnarsvæði	0,55	12589	12816	12567	2.527
820	01	Flugvallarvegur Akureyri	Eyjafjarðarbraut vestri (821-01)	Flugstöð, brottför	0,19	1525	1917	1209	106
821	00	Eyjafjarðarbraut vestri	Hringvegur (1-p9)	Flugvallarvegur Akureyri (820-01)	1,78	3970	4823	3288	2.579
821	01	Eyjafjarðarbraut vestri	Flugvallarvegur Akureyri (820-01)	Kristnesvegur (822-01)	5,70	1792	2331	1312	3.728
821	02	Eyjafjarðarbraut vestri	Kristnesvegur (822-01)	Miðbraut (823-01)	3,94	1126	1463	824	1.619
821	03	Eyjafjarðarbraut vestri	Miðbraut (823-01)	Finnastaðavegur (824-01)	5,61	541	703	396	1.108
821	04	Eyjafjarðarbraut vestri	Finnastaðavegur (824-01)	Eyjafjarðarbraut eystri (829-02)	7,82	379	492	277	1.082
821	05	Eyjafjarðarbraut vestri	Eyjafjarðarbraut eystri (829-02)	Gullbrekkuvegur (8364-01)	7,49	202	264	149	552
821	06	Eyjafjarðarbraut vestri	Gullbrekkuvegur (8364-01)	Halldórsstaðavegur (8374-01)	10,36	74	97	54	280
Samtals vegur 821					42,70				10.948
F821	07	Eyjafjarðarleið	Halldórsstaðavegur (8374-01)	Dragaleið (F881-01)	36,99	8	19	1	108

Umferðartölur 2009

Vegnr	Kaflnr	Vegheiti	Heiti upphafspunkts	Heiti endapunkts	Lengd	ÁDU	SDU	VDU	Eknir p. km
F821	08	Eyjafjarðarleið	Dragaleið (F881-01)	Skagafjarðarleið (F752-07)	4,70	6	13	0	10
Samtals vegur F821					41,69				118
822	01	Kristnesvegur	Eyjafjarðarbraut vestri (821-02) norðan Kristness	Kristnes	0,98	138	178	100	49
823	01	Miðbraut	Eyjafjarðarbraut vestri (821-03)	Eyjafjarðarbraut eystri (829-02)	2,12	317	415	233	245
826	01	Hólavegur	Eyjafjarðarbraut vestri (821-05) hjá Sandhólum	Eyjafjarðarbraut vestri (821-06) á móts við Vatnsei	12,23	48	62	35	214
828	01	Veigastaðavegur	Hringvegur (1-q1)	Vaðlaheiðarvegur (832-01)	1,27	201	320	130	93
829	01	Eyjafjarðarbraut eystri	Hringvegur (1-q0)	Miðbraut (823-01)	11,43	915	1130	726	3.818
829	02	Eyjafjarðarbraut eystri	Miðbraut (823-01)	Eyjafjarðarbraut vestri (821-05)	15,75	114	150	88	655
Samtals vegur 829					27,18				4.473
830	02	Svalbarðseyrarvegur	Hringvegur (1-q2)	Svalbarðseyri, Laugartún	0,67	614	927	423	150
832	01	Vaðlaheiðarvegur	Veigastaðavegur (828-01)	Geldingsá	4,00	35	50	22	51
832	02	Vaðlaheiðarvegur	Geldingsá	Illugastaðavegur (833-01)	15,09	5	14	0	28
Samtals vegur 832					19,09				79
833	01	Illugastaðavegur	Hringvegur (1-q4)	Vaglaskógarvegur (836-01)	4,86	153	252	86	272
835	01	Fnjóskadalsvegur eystri	Hringvegur (1-q5)	Böðvarsnesvegur (8604-01)	9,40	66	107	41	226
835	02	Fnjóskadalsvegur eystri	Böðvarsnesvegur (8604-01)	Grenivíkurvegur (83-03)	13,01	59	94	37	280
Samtals vegur 835					22,41				507
836	01	Vaglaskógarvegur	Hringvegur (1-q5)	Illugastaðavegur (833-02) hjá Hróarsstöðum	5,59	81	131	52	165
837	03	Hlíðarfjallsvegur	Akureyri, Rangárvellir	Skíðasvæði í Hlíðarfjalli	4,43	334	151	540	540
F839	01	Leirdalsheiðarvegur	Grenivíkurvegur (83-03)	Hvalvatnsfjörður, sjávarkambur	27,33	2	5	0	20

Umferðartölur 2009

Vegnr	Kaflnr	Vegheiti	Heiti upphafspunkts	Heiti endapunkts	Lengd	ÁDU	SDU	VDU	Eknir p. km
842	01	Bárðardalsvegur vestri	Hringvegur (1-q6)	Hlíðarendavegur (8703-01)	10,81	82	142	46	324
842	02	Bárðardalsvegur vestri	Hlíðarendavegur (8703-01)	Bárðardalsvegur eystri (844-02)	12,69	52	84	35	241
842	03	Bárðardalsvegur vestri	Bárðardalsvegur eystri (844-02)	Engjavegur (8711-01)	5,80	33	49	21	70
842	04	Bárðardalsvegur vestri	Engjavegur (8711-01)	Sprengisandsleið (F26-16)	8,14	16	29	12	48
Samtals vegur 842					37,44				682
843	01	Lundarbrennuvegur	Bárðardalsvegur eystri (844-02)	Mývatnsheiðarvegur (8819-03)	11,81	19	32	13	82
844	01	Bárðardalsvegur eystri	Hringvegur (1-q7)	Arnarstaðir	11,90	64	110	35	278
844	02	Bárðardalsvegur eystri	Arnarstaðir	Bárðardalsvegur vestri (842-03)	10,76	32	45	19	126
Samtals vegur 844					22,66				404
845	01	Aðaldalsvegur	Hringvegur (1-q8)	Staðarbraut (854-01)	10,40	258	374	182	979
845	02	Aðaldalsvegur	Staðarbraut (854-01)	Norðausturvegur (85-03)	6,77	356	517	250	880
Samtals vegur 845					17,17				1.859
848	01	Mývatnssveitarvegur	Hringvegur (1-r0)	Garðsvegur (8827-01)	8,69	618	1114	317	1.959
848	02	Mývatnssveitarvegur	Garðsvegur (8827-01)	Hringvegur (1-r2)	11,28	641	1159	329	2.638
Samtals vegur 848					19,97				4.598
859	01	Hafnarvegur Húsavík	Norðausturvegur (85-05)	Hafnarsvæði, endi gangbrautar	0,54	564	737	461	111
860	01	Grjótagjárvegur	Mývatnssveitarvegur (848-02)	Hringvegur (1-r2)	4,24	134	286	31	207
861	01	Ásbyrgisvegur	Norðausturvegur (85-11)	Ásbyrgi, innra bílastæði	3,73	188	278	143	256
F862	01	Dettifossvegur	Hringvegur (1-r4)	Dettifossvegur vestri (886-01)	20,08	33	70	1	242
862	02	Dettifossvegur	Dettifossvegur vestri (886-01)	Vesturdalsvegur (888-01)	19,81	42	89	1	304
862	03	Dettifossvegur	Vesturdalsvegur (888-01)	Tóveggjarvegur (8896-01)	9,68	46	91	1	163
862	04	Dettifossvegur	Tóveggjarvegur (8896-01)	Norðausturvegur (85-11)	2,62	58	111	18	55
Samtals vegur 862					32,11				522

Umferðartölur 2009

Vegnr	Kaflnr	Vegheiti	Heiti upphafspunkts	Heiti endapunkts	Lengd	ÁDU	SDU	VDU	Eknir p. km
863	01	Kröfluvegur	Hringvegur (1-r3)	Víti	8,97	242	365	134	792
863	02	Leirhnúksvegur	Kröfluvegur (863-01)	Leirhnúkur, gönguleið	0,14	11	25	2	1
Samtals vegur 863					9,11				793
864	00	Hólsfjallavegur	Hringvegur (1-r7)	Grímsstaðir	3,23	122	245	28	144
864	01	Hólsfjallavegur	Grímsstaðir	Dældarás	15,27	101	253	14	563
864	02	Hólsfjallavegur	Dældarás	Dettifossvegur eystri (890-01)	12,78	95	196	8	443
864	03	Hólsfjallavegur	Dettifossvegur eystri (890-01)	Hafursstaðir	13,66	81	170	8	404
864	04	Hólsfjallavegur	Hafursstaðir	Norðausturvegur (85-12)	11,87	94	185	26	407
Samtals vegur 864					56,81				1.961
867	01	Öxarfjarðarheiðarvegur	Norðausturvegur (85-13)	Naustárfarvegur	9,62	44	89	11	154
867	02	Öxarfjarðarheiðarvegur	Naustárfarvegur	Sæluhús	10,81	32	72	11	126
867	03	Öxarfjarðarheiðarvegur	Sæluhús	Einarsskarð	8,69	32	72	11	101
867	04	Öxarfjarðarheiðarvegur	Einarsskarð	Norðausturvegur (85-24)	8,88	32	72	11	104
Samtals vegur 867					38,00				486
869	02	Langanesvegur	Norðausturvegur (85-27)	Þórshöfn (vegrist)	1,59	1108	1337	979	643
869	03	Langanesvegur	Þórshöfn (vegrist)	Flugvallarvegur Þórshöfn (871-01)	1,58	133	173	106	77
Samtals vegur 869					3,17				720
870	01	Kópaskersvegur	Norðausturvegur (85-16)	Kópasker, Klifagata	0,21	227	285	178	17
871	01	Flugvallarvegur Þórshöfn	Langanesvegur (869-04)	Flugvöllur	0,47	5	8	2	1
F881	01	Dragaleið	Eyjafjarðarleið (F821-08)	Sprengisandsleið (F26-16)	18,30	2	6	0	13
882	01	Leyningshólavegur	Villingadalsvegur (8370-01)	Leyningshólar	1,57	11	22	5	6
883	01	Goðafossvegur	Hringvegur (1-q6)	Goðafoss	0,34	81	133	47	10
884	01	Dimmuborgavegur	Mývatnssveitarvegur (848-02)	Dimmuborgir	1,32	170	346	34	82

Umferðartölur 2009

Vegnr	Kaflnr	Vegheiti	Heiti upphafspunkts	Heiti endapunkts	Lengd	ÁDU	SDU	VDU	Eknir p. km
885	01	Námaskarðsvegur	Hringvegur (1-r3)	Hverarönd	0,37	85	176	18	11
886	01	Dettifossvegur vestri	Dettifossvegur (862-02)	Dettifoss	3,18	46	91	1	53
887	01	Tungnavegur	Dettifossvegur (862-02)	Bílastæði, Hólmatungum	1,15	46	91	1	19
888	01	Vesturdalsvegur	Dettifossvegur (862-03)	Bílastæði, Vesturdal	1,97	46	91	1	33
890	01	Dettifossvegur eystri	Hólsfjallavegur (864-03)	Dettifoss	0,78	90	184	21	26
F894	01	Öskjuvatnsvegur	Austurleið (F910-04)	Öskjuvatn	7,86	24	64	2	69
F899	01	Flateyjarðalsvegur	Fnjóskadalsvegur eystri (835-02)	Brettingsstaðir	32,62	3	8	0	36
901	01	Möðrudalsleið	Hringvegur (1-s3)	Arnardalsleið (F905-01)	10,84	34	87	5	135
901	02	Möðrudalsleið	Arnardalsleið (F905-01)	Brúarvegur (907-01)	21,36	15	40	2	117
901	03	Möðrudalsleið	Brúarvegur (907-01)	Hringvegur (1-s6)	7,73	21	56	4	59
Samtals vegur 901					39,93				311
F902	01	Kverkfjallaleið	Austurleið (F910-06)	Kverkjökull	44,03	5	13	1	79
F903	01	Hvannalindavegur	Austurleið (F910-06)	Hvannalindir	13,18	3	9	0	14
F905	01	Arnardalsleið	Möðrudalsleið (901-02)	Austurleið (F910-07)	21,08	6	19	1	46
907	01	Brúarvegur	Möðrudalsleið (901-02)	Austurleið (F910-07)	20,77	8	21	1	59
F909	01	Snæfellsleið	Austurleið (910-10)	Eyjabakkajökull	31,90	8	19	1	93
F910	01	Austurleið	Sprengisandsleið (F26-14)	Gæsavatnaleið vestri endi	23,76	4	10	0	35
F910	02	Austurleið	Gæsavatnaleið vestri endi	Gæsavatnaleið eystri endi	64,35	1	4	0	23
F910	03	Austurleið	Gæsavatnaleið eystri endi	Öskjuvatnsvegur (F894-01)	30,73	3	9	1	34
F910	04	Austurleið	Öskjuvatnsvegur (F894-01)	Öskjuleið (F88-02)	12,81	23	61	0	108
F910	05	Austurleið	Öskjuleið (F88-02)	Kverkfjallaleið (F902-01)	12,25	12	32	2	54
F910	06	Austurleið	Kverkfjallaleið (F902-01)	Arnardalsleið (F905-01)	39,67	9	25	1	137

Umferðartölur 2009

Vegnr	Kaflnr	Vegheiti	Heiti upphafspunkts	Heiti endapunkts	Lengd	ÁDU	SDU	VDU	Eknir p. km
F910	07	Austurleið	Arnardalsleið (F905-01)	Jökuldalsvegur (923-04)	24,04	7	19	1	64
Samtals vegur F910					207,61				453
910	10	Austurleið	Snæfellsleið (F909-01)	Aðgöng II	15,87	90	243	10	521
910	11	Austurleið	Aðgöng II	Aðgöng I	16,25	70	160	11	415
910	12	Austurleið	Aðgöng I	Fljótisdalsvegur (933-01)	10,90	70	160	11	278
Samtals vegur 910					43,02				1.215
916	01	Flugvallarvegur Vopnafirði	Hlíðarvegur (917-07)	Flugvöllur	0,10	162	218	118	6
917	01	Hlíðarvegur	Hringvegur (1-t0)	Hallgeirsstaðavegur (9191-01)	10,60	104	183	49	402
917	02	Hlíðarvegur	Hallgeirsstaðavegur (9191-01)	Eyjavegur (921-01)	13,49	74	131	35	364
917	03	Hlíðarvegur	Eyjavegur (921-01)	Biskupshóll (vegrist)	9,02	48	88	22	158
917	04	Hlíðarvegur	Biskupshóll (vegrist)	Norðurbrún (varða)	9,37	36	87	0	123
917	05	Hlíðarvegur	Norðurbrún (varða)	Vindfell	10,85	36	87	0	143
917	06	Hlíðarvegur	Vindfell	Sunnudalsvegur (919-01)	11,30	84	148	40	346
917	07	Hlíðarvegur	Sunnudalsvegur (919-01)	Norðausturvegur (85-40)	1,81	198	267	144	131
Samtals vegur 917					66,44				1.668
918	01	Hafnarvegur Vopnafirði	Norðausturvegur (85-38)	Hafnarsvæði	0,61	1218	1431	1040	271
919	01	Sunnudalsvegur	Hlíðarvegur (917-07)	Guðmundarstaðir	9,41	51	90	24	175
919	02	Sunnudalsvegur	Guðmundarstaðir	Norðausturvegur (85-41)	6,74	37	65	18	91
Samtals vegur 919					16,15				266
923	00	Jökuldalsvegur	Hringvegur (1-s6)	Jökuldalsvegur (923-01)	6,07	5	10	2	11
923	01	Jökuldalsvegur	Hringvegur (1-s7)	Hákonarstaðir	14,91	30	59	12	163
923	02	Jökuldalsvegur	Hákonarstaðir	Búðará	7,93	24	47	10	69
923	03	Jökuldalsvegur	Búðará	Austurleið (F910-07)	8,29	18	35	7	54
923	04	Jökuldalsvegur	Austurleið (F910-07)	Aðalból	11,66	12	24	5	51
Samtals vegur 923					48,86				349

Umferðartölur 2009

Vegnr	Kaflnr	Vegheiti	Heiti upphafspunkts	Heiti endapunkts	Lengd	ÁDU	SDU	VDU	Eknir p. km
F923	05	Austurleið	Aðalból	Austurleið (910-10)	17,86	5	16	1	33
924	01	Jökuldalsvegur eystri	Hringvegur (1-s8)	Refshöfði	10,96	15	30	6	60
924	02	Jökuldalsvegur eystri	Refshöfði	Hringvegur (1-t0)	11,60	18	36	7	76
Samtals vegur 924					22,56				136
925	01	Hróarstunguvegur	Hringvegur (1-t0)	Húseyjarvegur (926-01)	9,25	46	81	22	155
925	02	Hróarstunguvegur	Húseyjarvegur (926-01)	Lagarfossvegur (944-02)	8,67	28	48	13	89
925	03	Hróarstunguvegur	Lagarfossvegur (944-02)	Vífilsstaðvegur (9274-01)	12,98	71	118	41	336
925	04	Hróarstunguvegur	Vífilsstaðvegur (9274-01)	Hringvegur (1-t1)	10,72	120	149	97	470
Samtals vegur 925					41,62				1.050
931	00	Upphéraðsvegur	Hringvegur (1-t2)	Fellabær, Ullartangi	0,24	1048	1180	1011	92
931	01	Upphéraðsvegur	Fellabær, Ullartangi	Rauðalækjarvegur (9308-01)	7,55	123	207	66	339
931	02	Upphéraðsvegur	Rauðalækjarvegur (9308-01)	Skeggjastaðir	10,18	68	117	35	253
931	03	Upphéraðsvegur	Skeggjastaðir	Brekkugerðisvegur (9332-01)	10,28	68	117	44	255
931	04	Upphéraðsvegur	Brekkugerðisvegur (9332-01)	Fljótsdalsvegur (933-01)	3,77	67	117	35	92
931	05	Upphéraðsvegur	Fljótsdalsvegur (933-01)	Gilsá (sýslumörk)	1,87	195	337	100	133
931	06	Upphéraðsvegur	Gilsá (sýslumörk)	Hallormsstaður	5,66	205	355	105	424
931	08	Upphéraðsvegur	Hallormsstaður	Gunnlaugsstaðvegur (9377-01)	9,45	295	511	152	1.018
931	09	Upphéraðsvegur	Gunnlaugsstaðvegur (9377-01)	Hringvegur (1-t5)	5,69	357	618	183	741
Samtals vegur 931					54,69				3.346
933	01	Fljótsdalsvegur	Upphéraðsvegur (931-05)	Norðurdalsvegur í Fljótsdal (9340-01)	7,42	206	353	104	558
933	02	Fljótsdalsvegur	Norðurdalsvegur í Fljótsdal (9340-01)	Suðurdalsvegur (935-01)	1,95	26	49	9	19
933	03	Fljótsdalsvegur	Suðurdalsvegur (935-01)	Upphéraðsvegur (931-05)	7,54	19	33	10	52
Samtals vegur 933					16,91				629
936	01	Þórdalsheiðarvegur	Hringvegur (1-t6)	Áreyjavegur (9551-01)	16,04	4	12	1	23
936	02	Þórdalsheiðarvegur	Áreyjavegur (9551-01)	Suðurfjarðvegur (96-03)	4,92	19	25	16	34
Samtals vegur 936					20,96				58

Umferðartölur 2009

Vegnr	Kaflnr	Vegheiti	Heiti upphafspunkts	Heiti endapunkts	Lengd	ÁDU	SDU	VDU	Eknir p. km
937	01	Skriðdalsvegur	Upphéraðsvegur (931-09)	Geirólfsstaðir	11,65	31	53	11	132
937	02	Skriðdalsvegur	Geirólfsstaðir	Hringvegur (1-t7)	7,59	15	28	6	42
Samtals vegur 937					19,24				173
939	01	Axarvegur	Hringvegur (1-t8)	Ódáðavatsvegur	8,68	80	198	3	253
939	02	Axarvegur	Ódáðavatsvegur	Hringvegur (1-u5)	9,91	80	198	3	289
Samtals vegur 939					18,59				543
941	01	Flugvallarvegur Egilsstöðum	Hringvegur (1-t3)	Flugvöllur	0,55	512	641	473	103
944	01	Lagarfossvegur	Borgarfjarðarvegur (94-06)	hlið	8,04	25	51	10	73
944	02	Lagarfossvegur	hlið	Hróarstunguvegur (925-03)	1,77	25	51	10	16
Samtals vegur 944					9,81				90
946	01	Hólalandsvegur	Borgarfjarðarvegur (94-08)	Gilsárvallavegur (9495-01)	4,64	55	84	27	93
946	02	Hólalandsvegur	Gilsárvallavegur (9495-01)	Hvannstóð	2,91	38	59	19	40
Samtals vegur 946					7,55				134
F946	03	Loðmundarfjarðarvegur	Hvannstóð	Klyppstaður	27,40	8	21	1	80
952	01	Hánefsstaðavegur	Seyðisfjarðarvegur (93-05)	Seyðisfjarðarvegur (93-07)	0,45	5912	6904	4793	971
953	01	Mjóafjarðarvegur	Norðfjarðarvegur (92-03)	Háheiði	11,27	16	44	0	66
953	02	Mjóafjarðarvegur	Háheiði	Fjörður (bær)	8,42	16	44	0	49
953	03	Mjóafjarðarvegur	Fjörður (bær)	Brekkuvegur (9509-01)	12,21	28	72	0	125
Samtals vegur 953					31,90				240
954	02	Helgustaðavegur	Mjóeyri	Stóra Breiðavík	9,80	29	57	14	104
955	01	Vattarnesvegur	Suðurfjarðavegur (96-03)	Eyri	10,44	33	57	15	126
955	02	Vattarnesvegur	Eyri	Hafranes	9,66	28	49	13	99
955	03	Vattarnesvegur	Hafranes	Vattarnesvegur 2 (9567-01)	8,99	26	46	12	85

Umferðartölur 2009

Vegnr	Kaflnr	Vegheiti	Heiti upphafspunkts	Heiti endapunkts	Lengd	ÁDU	SDU	VDU	Eknir p. km
955	04	Vattarnesvegur	Vattarnesvegur 2 (9567-01)	Kolfreyjustaðarvegur (9569-01)	6,94	28	49	13	71
955	05	Vattarnesvegur	Kolfreyjustaðarvegur (9569-01)	Búðir, Skólavegur e. endi	9,79	50	88	24	179
955	06	Vattarnesvegur	Búðir, Skólavegur e. endi	Búðir, Skólavegur v. endi	2,07	1002	1324	685	757
955	07	Vattarnesvegur	Búðir, Skólavegur v. endi	Suðurfjarðarvegur (96-07)	1,01	570	790	405	210
Samtals vegur 955					48,90				1.527
958	01	Vöðlavíkurvegur	Helgustaðavegur (954-02)	Vöðlavík	13,00	8	19	1	38
F959	01	Viðfjarðarvegur	Vöðlavíkurvegur (958-01) á Víkurheiði	Viðfjörður	7,61	3	8	0	8
F980	01	Kollumúlavegur	Hringvegur (1-v4)	Illikambur	24,81	5	9	0	41
981	01	Almannaskarðsvegur	Hringvegur (1-v5)	Almannaskarð, bílastæði	1,20	15	30	3	7
982	01	Flugvallarvegur Hornafirði	Hringvegur (1-v7)	Flugvöllur	0,71	63	90	44	16
F985	01	Jökulvegur	Hringvegur (1-x0)	Skíðaskáli við Skálafellsjökul	16,08	19	52	2	112
998	01	Skaftafellsvegur	Hringvegur (1-y0)	Þjónustumiðstöð	1,86	432	888	131	293
2420	01	Skógavegur	Hringvegur (1-b6)	Safnavegur (2421-01)	0,93	207	258	150	70
2421	01	Safnavegur	Skógavegur (2420-02)	Samgöngusafn	0,42	110	132	92	17
2440	01	Skógafossvegur	Skógavegur (2420-02)	Bílastæði við tjaldsvæði	0,88	78	98	56	25
3110	01	Tjarnarbyggðarvegur	Eyrbakkavegur (34-02)	Norðurbraut	0,33	19	24	18	2
3361	01	Hjálparvegur	Þjórsárdalsvegur (32-03)	Hjálparfoss, bílastæði	0,99	14	20	5	5
3710	01	Árbæjarvegur vestri	Hringvegur (1-d5)	Hátún	0,44	39	57	18	6
3774	01	Sólheimavegur 1	Sólheimavegur (354-02)	Selhamar, vegamót	0,32	53	77	23	6
3834	01	Haksvegur	Þingvallavegur (36-06)	Fróðleiksveita Þingvöllum	0,74	36	54	16	10

Umferðartölur 2009

Vegnr	Kaflnr	Vegheiti	Heiti upphafspunkts	Heiti endapunkts	Lengd	ÁDU	SDU	VDU	Ekni p. km
5033	01	Hagamelsvegur	Hringvegur (1-g2)	Lækjarmelur	0,46	58	77	42	10
5240	01	Bifrastarvegur	Hringvegur (1-h1)	Íbúðarhverfi	0,19	403	452	321	28
8005	01	Grímseyjarvegur	Hafnarsvæði ferjubryggja	Flugvöllur	1,30	16	28	11	8
8009	01	Brekkuselsvegur	Mímisvegur/Böggvisbraut	Skíðasvæði, Böggvisstaðafjall	0,81	119	57	186	35
8012	01	Tindaaxlarvegur	Hornbrekkuvegur	Skíðasvæði, Tindaöxl	0,25	50	25	78	5
8815	01	Jarðbaðsvegur	Hringvegur (1-r3)	Baðhús, bílastæði	0,99	57	124	21	21
8816	01	Hverfjallsvegur	Mývatnssveitarvegur (848-02)	Hverfjall, gönguleið	2,49	74	167	19	67
8819	01	Mývatnsheiðarvegur	Hringvegur (1-q9)	Stangarvegur (8819-02)	5,12	34	52	19	64
8819	02	Mývatnsheiðarvegur	Stangarvegur (8819-11)	Lundarbrekkuvegur (843-02)	18,14	22	29	12	146
Samtals vegur 8819					23,26				209
9340	01	Norðurdalsvegur í Fljótsdal	Fljótsdalsvegur (933-02)	Stöðvarhús	3,10	36	60	20	41
9340	02	Norðurdalsvegur í Fljótsdal	Stöðvarhús	Múlavegur í Fljótsdal (934-01)	6,90	6	14	3	15
Samtals vegur 9340					10,00				56
9572	01	Mjóeyrarvegur	Norðfjarðarvegur (92-07)	Hafnarsvæði	0,71	367	431	313	95
9765	01	Meðalfellsvegur	Hringvegur (1-v8)	Nesjar, Hæðargarður	0,25	18	26	7	2

Vegagerðin
Umferðardeild
apríl 2011