

## Langtímaáætlun um námufrágang 2004 - 2018



**Rannsóknadeild**

**júní 2004**



---

# Langtímaáætlun um námufrágang 2004 - 2018

Gunnar Bjarnason  
Hersir Gíslason  
Hafdís Eygló Jónsdóttir

Rannsóknadeild

júní 2004

## **Vegagerðin**

### **Rannsóknadeild**

Reykjavík, júní 2004

Mynd á forsíðu er af námuni Ferjubakka í Núpasveit í Öxarfirði. Lokið var við frágang námunnar sumarið 2001 og var frágangurinn vottaður af Náttúruvernd ríkisins (nú Umhverfisstofnun).

## Efnisyfirlit

1. Inngangur .....	4
2. Ákvæði náttúruverndarlaga um efnistöku og námufrágang .....	4
3. Umhverfisstefna Vegagerðarinnar .....	6
4. Námufrágangur Vegagerðarinnar á árunum 2000 – 2003 .....	6
5. Upplýsingar í námuskrá Vegagerðarinnar .....	7
6. Kostnaður við námufrágang.....	7
7. Langtímaáætlun Vegagerðarinnar um námufrágang .....	8
8. Skrá yfir námur í langtímaáætlun um námufrágang .....	9

## 1. Inngangur

Á fundi yfirstjórnar Vegagerðarinnar þann 15. desember 2003 var samþykkt tillaga um gerð langtímaáætlunar fyrir frágang eldri efnistökusvæða. Samþykkt var að vinna að því að fá sérstaka fjárveitingu af Vegáætlun í verkefnið við næstu endurskoðun Samgönguáætlunar. Tekið var fram að í samræmi við þessa ákvörðun væri ljóst að vinna við langtímaáætlun þyrfti að fara fram veturinn 2003 – 2004. Meðal annars þurfi að vera tryggt að umdæmin séu samþykk skráningu námukerfisins um ófrágengnar námur og ábyrgð Vegagerðarinnar á frágangi þeirra.

Þessi ákvörðun var tekin í samræmi við ákvæði 49. gr. laga um náttúruvernd nr. 44/1999 en þar segir að efnistökusvæði skuli ekki standa ónotað og ófrágengið lengur en þrjú ár nema með undanþágu frá Umhverfisstofnun. Í lögunum er einnig ákvæði til bráðabirgða sem kveður á um frágang eldri efnistökusvæða.

Í þeirri langtímaáætlun sem hér er birt er mörkuð sú stefna Vegagerðarinnar að frágangi náma, sem ekki eru lengur í notkun, skuli lokið á fimmtán árum þ.e. á árunum 2004 – 2018. Þá er einnig gerð grein fyrir umfangi verkefnisins og áætlaður kostnaður við það. Umdæmi Vegagerðarinnar hafa gert ætlun um frágang ófrágenginna náma sem Vegagerðin hefur notað og talið er rétt að ganga frá á tímabili langtímaáætlunar. Upplýsingarnar eru skráðar í námuskrá Vegagerðarinnar þar sem fram kemur hvaða efnistökusvæði það eru sem Vegagerðin ber ábyrgð á frágangi og hver afstaða stofnunarinnar er til frágangs hverrar námu.

Í kafla 8 er listi yfir námur sem Vegagerðin hyggst ganga frá á árunum 2004 – 2018 og einnig kort sem sýnir staðsetningu þeirra. Þetta eru námur þar sem Vegagerðin ber ábyrgð á frágangi að mestu eða öllu leyti en á listanum eru ekki námur á hálendi Íslands þar sem ekki hefur enn farið fram skráning á námum við hálendisvegi.

## 2. Ákvæði náttúruverndarlaga um efnistöku og námufrágang

Í VI. kafla laga um náttúruvernd er kveðið á um nám jarðfna og var markmiðið með lagasetningunni m.a. að koma betra lagi á efnistöku og tryggja frágang á efnistökusvæðum. Hér á eftir er farið yfir helstu ákvæði laganna sem snúa að efnistöku og frágangi efnistökusvæða.

Í 47. grein laganna segir m.a:

Öll efnistaka á landi og af eða úr hafsbotni innan netlaga er háð framkvæmdaleyfi hlutaðeigandi sveitarstjórnar, sbr. 27. gr. skipulags- og byggingarlaga, nr. 73/1997. Þar sem ekki liggur fyrir samþykkt aðalskipulag sem Umhverfisstofnun og viðkomandi náttúruverndarnefnd hefur gefið umsögn sína um, sbr. 33. gr., er óheimilt að gefa út framkvæmdaleyfi fyrr en að fenginni umsögn framangreindra aðila.

Þrátt fyrir ákvæði 2. mgr. er eiganda eða umráðamanni eignarlands heimil án leyfis minni háttar efnistaka til eigin nota nema um sé að ræða jarðmyndanir og vistkerfi sem njóta verndar skv. 37. gr.

Í 48. grein laganna segir að áður en leyfi er veitt til efnistöku skv. 47. gr. skuli liggja fyrir áætlun námurétthafa um væntanlega efnistöku þar sem m.a. skal gerð grein fyrir magni og gerð efnis, vinnslutíma og frágangi á efnistökusvæði. Umhverfisstofnun skal hafa eftirlit með efnistöku á landi, sbr. b-lið 6. gr. og 2. og 3. mgr. 7. gr. Er stofnuninni heimilt að krefjast þess að námurétthafi leggi fram tryggingu sem stofnunin telur fullnægjandi fyrir áætluðum kostnaði við eftirlit og frágang efnistökusvæða.

Um frágang efnistökusvæða er fjallað í 49. grein laganna en þar segir:

Við upphaf efnistöku skal ganga frá gróðri og efsta hluta jarðvegs námasvæðis á þann hátt að auðvelt verði að jafna honum aftur yfir efnistökusvæði. Að loknum vinnslutíma skal ganga snyrtilega frá efnistökusvæði þannig að sem best falli að umhverfi.

Sé frágangur ekki í samræmi við áætlun um efnistöku, sbr. 48. gr., getur Umhverfisstofnun gefið námurétthafa fyrirmæli um að ljúka frágangi innan tiltekins frests sem þó skal aldrei vera lengri en eitt ár. Er stofnuninni heimilt að beita dagsektum í þessu skyni, sbr. 73. gr.

Beri aðgerðir Umhverfisstofnunar skv. 2. mgr. ekki árangur skal sveitarstjórn ganga frá efnistökusvæði á kostnað námurétthafa í samræmi við gerða áætlun, sbr. 48. gr.

Efnistökusvæði skal ekki standa ónotað og ófrágengið lengur en í þrjú ár. Umhverfisstofnun getur þó veitt undanþágu frá þessu ákvæði, enda séu sérstakar ástæður fyrir tímabundinni stöðvun.

Förgun úrgangs á efnistökusvæðum skal vera í samræmi við gerða áætlun, sbr. 48. gr., og lög og reglur um hollustuhætti og mengunarvarnir.

Í ákvæði til bráðabirgða II í náttúruverndarlögunum segir að umhverfisráðherra skuli fela Umhverfisstofnun í samráði við hlutaðeigandi ráðuneyti, stofnanir, sveitarfélög og framkvæmdaraðila, að gera tillögur um frágang efnistökusvæða sem hætt er að nota og eftir atvikum þeirra sem nú eru í notkun og ekki liggur fyrir áætlun um frágang á. Skal stofnunin gera áætlun um frágang svæðanna og kostnað við hann, svo og tillögur um greiðslu kostnaðar. Þá skal stofnunin enn fremur hafa umsjón með frágangi svæðanna. Skal honum lokið eigi síðar en árið 2003.

Líklegt er að lög sem fjalla um efnistöku muni breytast nokkuð á næstu árum. Þannig hefur verið boðað að áður nefndu ákvæði til bráðabirgða verði breytt í þá veru að tími til frágangs á eldri efnisnámum verði lengdur verulega. Einnig hefur verið boðað að stefnt sé að lagasetningu sem muni skylda námurétthafa til að afla sér framkvæmdaleyfis fyrir áætlaðri framtíðar efnistöku á eldri efnistökusvæðum. Áður nefnt ákvæði um framkvæmdaleyfi í 47. grein laganna hefur verið túlkað þannig að það nái ekki til efnistöku sem hófst fyrir gildistöku laganna 1. júlí 1999.

### 3. Umhverfisstefna Vegagerðarinnar

Frágangur efnistökuastaða fellur mjög vel að umhverfisstefnu Vegagerðarinnar eins og eftirtalin markmið sýna vel en þau eru hluti af yfirlýsingu um umhverfisstefnu sem gefin var út í árslok 1997:

- Vegagerðin hefur ákveðið að fylgja eftir mótaðri stefnu á sviði umhverfismála.
- Við stjórnun umhverfismála skal taka mið af gildandi stöðlum um umhverfiskerfi.
- Við stjórnun og rekstur Vegagerðarinnar skal taka eðlilegt tillit til umhverfis og þeirra áhrifa sem ákvarðanir og aðgerðir hafa á það.
- Koma skal á og viðhalda umhverfiskerfi sem byggir á virkri þátttöku starfsmanna um alla stofnunina.
- Vegagerðin vill að vegir verði sem eðlilegastur hluti af umhverfinu og að við gerð, viðhald og rekstur þeirra verði áhrif á umhverfið sem minnst.
- Vegagerðin lítur á gott umhverfi vegfarenda sem mikilvægt markmið í umhverfismálastefnunni.

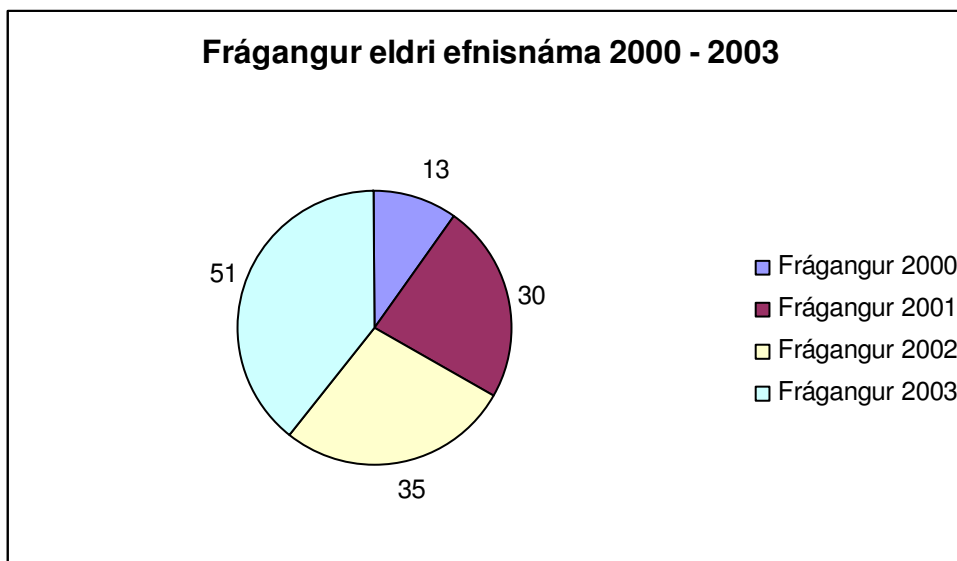
### 4. Námufrágangur Vegagerðarinnar á árunum 2000 – 2003

Umhverfisstofnun er ætlað að sjá um framkvæmd laga um náttúruvernd og hefur Vegagerðin verið í nánú samstarfi við stofnunina um frágang efnisnáma, sem m.a. felst í því að Umhverfisstofnun gefur út vottorð þegar frágangi er lokið. Þetta samstarf hefur leitt til þess að árin 2000 - 2003 var gert átak í frágangi á eldri efnisnámu. Vorið 2002 var svo gefið út ritið “*Námur – efnistaka og frágangur*” og er ritið árangur af samstarfi Vegagerðarinnar og Umhverfisstofnunar auk annarra stofnana og ráðuneyta. Markmið leiðbeininganna er að stuðla að samræmingu vinnubragða við efnistöku og að gefa á einum stað yfirlit yfir lög og reglugerðir sem efnistöku tengjast. Í ritinu eru m.a. leiðbeiningar um það með hvaða hætti er hægt að standa að frágangi og uppgræðslu efnistökusvæða.

Hjá Vegagerðinni er í gildi verklagsregla nr. VTff-204 sem kveður á um það með hvaða hætti Vegagerðin eigi að standa að frágangi gamalla efnisnáma. Engin ákvæði eru í verklagsreglunni um það hversu mörgum námum eigi að ganga frá í hverju umdæmi árlega. Umdæmin hafa gengið frá mismörgum námum hvert fyrir sig enda er fjöldi náma þar sem Vegagerðin ber ábyrgð á frágangi mismunandi eftir umdæmum.. Verklagsreglan mun taka breytingum þannig að ákvæði hennar verði í samræmi við langtímaáætlun um námufrágang.

Vorið 2000 var sett það óformlega markmið að ganga frá 5 eldri námum í hverju umdæmi árlega eða 35 námum alls og vantar ekki mikið á að það markmið hafi náðst (sjá mynd á bls. 5). Í Umhverfisskýrslum Vegagerðarinnar hefur verið gerð grein fyrir námufrágangi hvers árs. Árið 2000 var gengið frá 13 eldri efnisnámu, á árinu 2001 var lokið við frágang á 30 námum og 35 námum árið 2002. Á árinu 2003 var gengið frá 51 eldri efnisnámu. Í þessu sambandi hefur verið miðað við að náma teljist vera gömul náma ef meira en helmingur heildarefnistöku úr námunni var fyrir gildistöku laga um náttúruvernd (nr. 44/1999) en ný náma ef efnistaka er að meirihluta tengd vegagerð á árunum eftir 1999. Mörkin þarna á milli geta verið óljós enda var þessi viðmiðun einungis sett til þess að hvetja menn í umdæmum til dáða í frágangi á eldri námum.





Það er auk þessa orðin almenn regla að ganga frá flestum námum sem efni er tekið úr til nýbyggingar vega. Þannig var samtals gengið frá 75 námum árið 2002 og 71 námu árið 2003 og var því á þessum árum gengið frá 20 - 40 námum árlega umfram þær eldri námur sem nefndar voru hér á undan.

## 5. Upplýsingar í námuskrá Vegagerðarinnar

Alls er 3031 náma skráð í námukerfi Vegagerðarinnar. Þar af eru um 53% ófrágengnar eða samtals 1621 náma. Vegagerðin telst samkvæmt námuskránni vera að hluta til eða öllu leyti ábyrg fyrir frágangi á 1103 námum eða um 68% af öllum ófrágengnum námum sem eru á skrá hjá Vegagerðinni.

## 6. Kostnaður við námufrágang

Frágangur eldri efnistökusvæða hefur til þessa ekki fengið sérstaka fjárveitingu og hafa umdæmin því orðið að fjármagna þessa vinnu af öðrum fjárveitingum t.d. með viðhaldsfé. Þetta fyrirkomulag hefur valdið óánægju í umdæmum bæði vegna þess að fé hefur ekki verið handbært til frágangsverkefna en einnig vegna þess að skráning á kostnaði hefur verið ómarkviss. Vegagerðin hefur því ákveðið að beita sér fyrir því að kostnaður við námufrágang samkvæmt langtímaáætlun verði fjármagnaður með sérstakri fjárveitingu á vegáætlunarhluta Samgönguáætlunar.

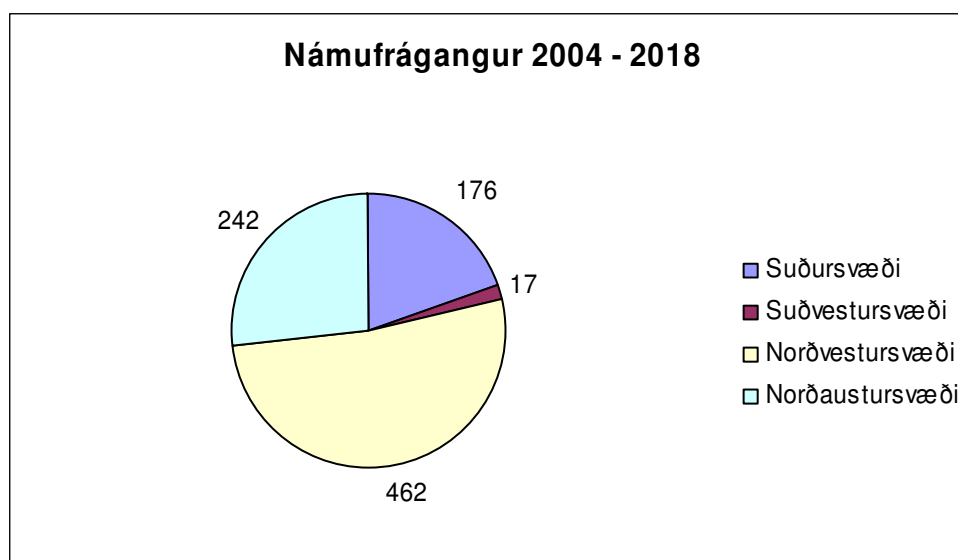
Til að undirbúa slíka fjárveitingu hafa verið teknar saman upplýsingar um það hver kostnaður hefur verið af námufrágangi síðustu ára. Kostnaður við frágang hvernar námu er mjög misjafn eða á bilinu 0,1 – 2,5 milljónir. Áætlað er að meðalkostnaður við frágang hvernar námu geti verið um 500 þúsund krónur að meðtöldum kostnaði við undirbúning, umsjón og eftirlit með frágangi. Áætlað er að meðalkostnaður við landmótun sé um 400 þúsund, við sáningu um 50 þúsund og við umsjón um 50 þúsund krónur. Þess er vænst að kostnaðareftirlit með námufrágangi muni verða skilvirkara á næstu árum og er því líklegt að við næstu endurskoðun Vegaáætlunar gætu þessar kostnaðartölur breyst nokkuð. Einnig er líklegt að í markvissu og vel

skipulögðu átaki við námufrágang geti náðst fram nokkur hagræðing sem myndi geta lækkað nokkuð kostnað við frágang hvernar námu.

## 7. Langtímaáætlun Vegagerðarinnar um námufrágang

Vegagerðin stefnir að því að ljúka við frágang eldri efnisnáma, þar sem stofnunin ber ábyrgð á frágangi, á næstu 15 árum þ.e. á árunum 2004 – 2018. Í kafla 8 er birt skrá yfir þær námur sem stefnt er að frágangi á. Lagt verður til að verkefnið fái sérstaka fjárveitingu á vegalögum enda mun slík fjárveiting auka skilvirkni við þessa vinnu og auk þess gera allt kostnaðareftirlit auðveldara.

Myndin sýnir fjölda ófrágenginna náma sem Vegagerðin stefnir að frágangi á samkvæmt langtímaáætlun. Námunum er skipt eftir svæðum Vegagerðarinnar. Í námukerfinu eru nú skráðar samtals 1103 ófrágengnar Vegagerðarnámur en þar af eru 206 námur sem þurfa að standa opnar vegna viðhalds- og framtíðarverkefna. Það eru því um 897 námur sem Vegagerðin mun þurfa að ganga frá á 15 árum og mun Vegagerðin því ganga frá um 60 eldri efnisnáma árlega.



Árlegur kostnaður við þessa vinnu er áætlaður um 30 miljónir en heildarkostnaður við frágang allra námanna er áætlaður um 450 miljónir reiknað á verðlagi í maí 2004.

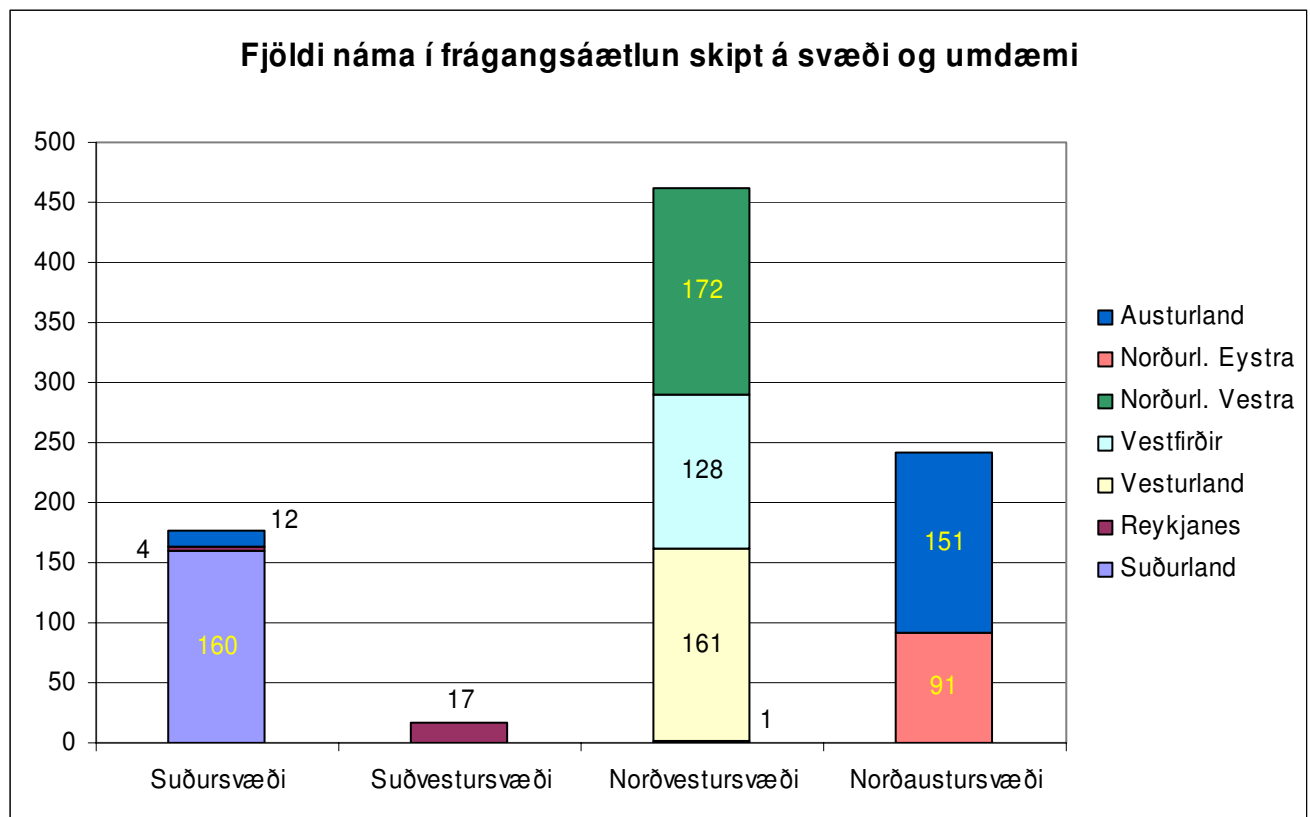
Vegagerðinni er bæði ljúft og skylt að ráðast í það átaksverkefni við frágang á eldri efnisnáma, sem fjallað er um í þessari greinargerð. Ekki einungis skylt vegna þess að lög kveða á um að ráðist skuli í þessa vinnu heldur einnig ljúft vegna þess að það hefur ávalt verið kappsmál starfsmanna Vegagerðarinnar að umgangast náttúru landsins af virðingu auk þess sem frágangur efnisnáma fellur vel að umhverfisstefnu stofnunarinnar. Mörg undanfarin ár hefur það verið vinnuregla hjá Vegagerðinni að gengið skuli frá námum samhliða uppbyggingu vega ef ekki er fyrirhugað að nýta námuna í náinni framtíð. Ákveðið hefur verið að frágangur gamalla efnisnáma verði eitt af árangursmarkmiðum Vegagerðarinnar á næstu árum.

Mikil vinna við uppbyggingu vegakerfisins á undanförunum áratugum hefur hinsvegar gert það óhjákvæmilegt að mikill fjöldi náma hefur verið í notkun. Mikil vinna er enn eftir í vegagerð og verður tekið mið af þeirri uppbyggingu þegar ákvörðun verður

tekin um forgangsöröðun við frágang efnisnáma. Sú forgangsöröðun verður ákveðin árlega af umdæmum Vegagerðarinnar og verður þá bæði tekið mið af stöðu framkvæmda í vegagerð á hverju svæði fyrir sig en einnig af hagkvæmnissjónarmiðum. Það getur t.d. verið hagræðing í því að ganga frá mörgum námum samtímis á sama svæði. Mikilvægt er að hafa í huga að frágangur námu kemur á engan hátt í veg fyrir að efni sé tekið úr henni síðar, enda byggir efnistaka úr frágenginni námu á sama lagalegum grunni og efnistaka úr ófrágenginni námu. Haft verður fullt samráð við landeigendur, sveitarfélög og Umhverfisstofnun við þessa vinnu og verður áfram óskað eftir vottun Umhverfisstofnunar á frágangi hvernar námu.

## 8. Skrá yfir námur í langtímaáætlun um námufrágang

Meðfylgjandi er listi úr námskrá Vegagerðarinnar þar sem taldar eru upp þær námur sem gengið verður frá samkvæmt langtímaáætlun um námufrágang. Námunar eru flokkaðar eftir svæðum Vegagerðarinnar eins og þau voru afmörkuð eftir gildistöku nýs skipurits þann 1. mars 2004. Námunar eru einnig flokkaðar eftir umdæmum Vegagerðarinnar en þar er miðað við mörk þeirra fyrir gildistöku skipuritsins. Á listanum eru samtals 897 námur og skiptast þær á svæði Vegagerðarinnar eins og meðfylgjandi mynd sýnir. Á Suðursvæði er stefnt að frágangi á 176 námum, 17 á Suðvestursvæði, 462 á Norðvestursvæði og 242 á Norðaustursvæði.



Allar námurnar hvort sem þær eru ófrágengnar eða hálffrágengnar eiga það sameiginlegt að Vegagerðin hefur tekið efni úr þeim og ber ábyrgð á frágangi þeirra

að hluta til eða öllu leyti. Á listanum er skráð heiti námunnar, námunúmer, vegnúmer, stöð í vegi og hvort náman er ófrágengin eða hálffrágengin. Þá er að finna í listanum heiti jarðar sem náman er staðsett á og nafn sveitarfélags. Þar kemur einnig fram hvort aðrir aðilar en Vegagerðin bera ábyrgð á frágangi en við þá skráningu voru ekki skráðir þeir aðilar sem tekið hafa óverulegt magn úr námum. Staðsetning námanna er einnig sýnd á meðfylgjandi korti. Á kortinu eru 873 námur en 24 námur vantar á kortið en það eru námur sem staðsetning hefur verið skráð með ófullnægjandi hætti í námukerfi Vegagerðarinnar.

Þó að mikil vinna hafi verið lögð í skráningu náma í námukerfi Vegagerðarinnar vantar enn nokkuð á að skráningu sé lokið auk þess sem stöðugt er unnið að viðhaldi námukerfisins. Áfram verður safnað upplýsingum um einstakar námur og á næstu árum er stefnt að því að skrá inn upplýsingar um námur við helstu fjallvegi. Listinn yfir námur sem gengið verður frá samkvæmt langtímaáætlun verður því í stöðugri endurskoðun og geta bæði bæst við hann nýjar námur en einnig er líklegt að afstaða Vegagerðarinnar til frágangs á einstökum námum geti breyst.

## Staðsetning náma í langtímaáætlun um námufrágang



## Suðursvæði

Námuheiti	Gamla númer	Fastur	Vegur	Stöð	Svæði Vg	Gamla umdaemið	Sveitarfélag	Heiti jarðar	Staða Frágangs	Aðrir réttthafar en Vg
Hvalbesskrúður	9013207	20214	1	v2_00881	Suður	Austurl		Hvalnes	Hálfrág	
Vík í Lóni	9013204	16206	1	v2_10298	Suður	Austurl		Vík 1	Hálfrág	
Brunná	9013401	16214	1	v4_07674	Suður	Austurl	Hornafj	Volasel	Hálfrág	
Krossbar	9013810	20209	1	v8_07980	Suður	Austurl	Hornafj	Krossbar	Hálfrág	
Hellisholt	9014009	16247	1	x0_01385	Suður	Austurl	Hornafj	Borg	Hálfrág	
Kálfafell	9014203	16255	1	x2_00990	Suður	Austurl	Hornafj	Kálfafell 1 land	Hálfrág	
Féllsá eyrar austan árinna	9014303	16258	1	x3_01370	Suður	Austurl	Hornafj	Reynivellir 1	Hálfrág	
Hróláraur	9014512	20181	1	x5_03711	Suður	Austurl	Hornafj	Kvísker	Hálfrág	
Hnappavallaaurar	9014603	16283	1	x6_07853	Suður	Austurl	Hornafj	Hnappavellir 1 1/2 6	Ófrágeng	
Nónóxl	9014608	20186	1	x6_10593	Suður	Austurl	Hornafj	Hnappavellir 1 1/2 6	Ófrágeng	
Háalda í Örfæfum	9014801	16290	1	x8_00934	Suður	Austurl	Hornafj	Hof 1 Eysari Bar	Hálfrág	
Vestan Sketólárar	9015004	20184	1	v0_06568	Suður	Austurl	Hornafj	Skaftafell 1	Hálfrág	
Núpanáma	2010105	15548	1	a1_04921	Suður	Suðurl	Skaftárh	Núpsstaður Austurfit	Hálfrág	
Rauðabergsnáma (Grjóti)	2010202	15556	1	a2_01050	Suður	Suðurl	Skaftárh	Rauðaberg 1	Ófrágeng	
Rauðabergsbraun við Krossá	2010215	19389	1	a2_01050	Suður	Suðurl	Skaftárh	Rauðaberg 1	Ófrágeng	
Kálfafellsnáma (Djúpa)	2010204	15555	1	a2_05319	Suður	Suðurl	Skaftárh	Kálfafell 1	Ófrágeng	
Teigingsáekkur (sandöldur)	2010303	15563	1	a3_01680	Suður	Suðurl	Skaftárh	Seljaland	Ófrágeng	
Skrúða í fjallshlíð gegnt Orustuhól	2010310	19390	1	a3_06096	Suður	Suðurl	Skaftárh	8509 Skaftárh Óþekkt Jörð Vg	Ófrágeng	
Hörsá, sunnan brúar	2010401	15570	1	a4_04830	Suður	Suðurl	Skaftárh	Keldunúpur	Hálfrág	
Eldhraunsnáma	2010610	15574	1	a6_06250	Suður	Suðurl	Skaftárh	Ytri-Dalbar	Ófrágeng	
Landbrotshólar	2010612	19393	1	a6_06750	Suður	Suðurl	Skaftárh	Ytri-Dalbar	Ófrágeng	
Botnanáma	2010701	15579	1	a7_06561	Suður	Suðurl	Skaftárh	Múli	Ófrágeng	
Kúðafljótshakki vestan á	2010803	15590	1	a7_09910	Suður	Suðurl	Skaftárh	Sirönd-Rofabær	Ófrágeng	
Kúðafljót, grjót.	2010808	20553	1	a7_09912	Suður	Suðurl	Skaftárh	Ytri-Ásar	Ófrágeng	
Hraunhöllinn Gylfi	2011110	15610	1	b0_11763	Suður	Suðurl	Skaftárh	Herjólfsstaðir 1	Hálfrág	

## Suðursvæði

Námubretti	Gamla námunn	Fastnr	Vegnr	Stöð	Svæði Vg	Gamla umdæmið	Sveitarfélag	Heiti jarðar	Staða Frágangs	Aðrir réttthafar en Vg
Hjörleifshöfðagryfja (Grjóti)	2011201	15615	1	b1_08461	Suður	Suðurl		Hjörleifsböð	Hálfrág	
Háfeill	2011204	15626	1	b2_04055	Suður	Suðurl	Mýrdalsh	Höðabrekka	Ófrágeng	
Múlkvísl, sunnan vegar (1991)	2011209	15619	1	b2_04996	Suður	Suðurl	Mýrdalsh	8508 Mýrdalsh Óþekkt Jörð Vg	Ófrágeng	
Kerlingardalsá (náma)	2011205	15623	1	b2_07162	Suður	Suðurl	Mýrdalsh	Kerlingardalur 1	Ófrágeng	
Vík, sandnáma	2011118	19398	1	b2_11288	Suður	Suðurl	Mýrdalsh	8508 Mýrdalsh Óþekkt Jörð Vg	Ófrágeng	
Litla-Heiðargryfja	2011404	15639	1	b4_03592	Suður	Suðurl	Mýrdalsh	Litla-Heiði	Ófrágeng	
Litla-Heiði, við lek	2011413	20555	1	b4_03594	Suður	Suðurl	Mýrdalsh	Litla-Heiði	Ófrágeng	
Kaldrananesnáma	2011409	15633	1	b4_08677	Suður	Suðurl	Mýrdalsh	Kaldrananes	Hálfrág	
Steigaraurar	2011501	15652	1	b5_02171	Suður	Suðurl	Mýrdalsh	Stieg	Ófrágeng	
Selgilsgrýfja	2011505	15648	1	b5_05555	Suður	Suðurl	Mýrdalsh	Álftagróf m/ Keldudal	Ófrágeng	
Holtsgil (Grjóti)	2011504	15649	1	b5_05556	Suður	Suðurl	Mýrdalsh	Holt	Ófrágeng	
Hólsá	2011507	15646	1	b5_10641	Suður	Suðurl	Mýrdalsh	8508 Mýrdalsh Óþekkt Jörð Vg	Ófrágeng	
Jökulsá	2011508	15645	1	b5_14249	Suður	Suðurl	Mýrdalsh	Eystri-Skógar	Ófrágeng	
Skógará (neðan vegar)	2011602	15663	1	b6_06531	Suður	Suðurl		8613 Rangárb ey Óþekkt Jörð Vg	Ófrágeng	
Hrítafell	2011605	15662	1	b6_09100	Suður	Suðurl		Hrítafell 1 og 2	Ófrágeng	
Bakkakotsá	2011604	15661	1	b6_10970	Suður	Suðurl		Raufarfell 1	Ófrágeng	
Seljavellir	2011810	15676	1	b6_12110	Suður	Suðurl		Seljavellir	Hálfrág	
Svaobælisá	2011709	15667	1	b6_12246	Suður	Suðurl		Lambafell	Ófrágeng	
Steinagryfja	2011707	15666	1	b7_03390	Suður	Suðurl	Rangárb ey	Steinar 1	Hálfrág	
Holtstöpur	2011704	15673	1	b7_06888	Suður	Suðurl	Rangárb ey	Holt	Ófrágeng	
Írá	2011758	15668	1	b7_10650	Suður	Suðurl	Rangárb ey	Njúpur 1	Hálfrág	
Hraunnáma við Hengildalsá	3010806	20425	1	d8_06825	Suður	Suðurl		8717 Ölfus Óþekkt Jörð Vg	Ófrágeng	
Hraunnáma	3010808	20426	1	d8_08262	Suður	Suðurl		8717 Ölfus Óþekkt Jörð Vg	Ófrágeng	
Náma ofan Draugahlíðar	3010902	20431	1	d9_03158	Suður	Suðurl		8717 Ölfus Óþekkt Jörð Vg	Ófrágeng	



## Suðursvæði

Námubretti	Gamla námunnur	Fastnr	Vegnr	Stöð	Svæði Vg	Gamla umdæmið	Svettarfélag	Heiti jarðar	Staða Frágangs	Aðrir réttthafar en Vg
Fúldalur	2250105	16365	25	01_03631	Suður	Suðurl	Rangárþ yf	8614 Rangárþ yf Óþekkt Jörð Vg	Ófrágeng	
Flagbjarnarholt	2860105	16462	26	02_08627	Suður	Suðurl	Rangárþ yf	Flagbjarnarholt Efra	Ófrágeng	
Fellsmílanáma	2260303	16397	26	03_00636	Suður	Suðurl	Rangárþ yf	Fellsmíli	Ófrágeng	
Tjarnalækur 2	2260307	16403	26	03_06079	Suður	Suðurl	Rangárþ yf	Lcirubakki	Hálfrág	
Rjúpnaveilir	2260407	19548	26	04_06910	Suður	Suðurl	Rangárþ yf	8614 Rangárþ yf Óþekkt Jörð Vg	Ófrágeng	
Vikumána við Þjófafossá	2260409	16409	26	04_07054	Suður	Suðurl	Rangárþ yf	8614 Rangárþ yf Óþekkt Jörð Vg	Ófrágeng	
Vikumána A	2260411	19383	26	04_08306	Suður	Suðurl	Rangárþ yf	8614 Rangárþ yf Óþekkt Jörð Vg	Ófrágeng	
Við Þingskálaveg	2260413	20567	26	04_08325	Suður	Suðurl	Rangárþ yf	8614 Rangárþ yf Óþekkt Jörð Vg	Ófrágeng	
Þingskálavegur, við Fossbrekkur	2260412	19384	26	04_09676	Suður	Suðurl	Rangárþ yf	Gröf	Ófrágeng	
Sandlækjarnýramána	3300425	16482	30	04_01751	Suður	Suðurl		Sandlækjarkot	Ófrágeng	
Skarð II	3300103	20561	30	04_02419	Suður	Suðurl		Skarð	Ófrágeng	
Reiðingsholt við Kotlaugar 95	3300606	16493	30	06_04273	Suður	Suðurl	Hrunamir	Kópsvatn 1	Ófrágeng	
Hvítarnána	3300760	16503	30	07_00000	Suður	Suðurl		Haukholt 1	Hálfrág	
Fossnána 2	3300756	16502	30	07_03726	Suður	Suðurl		Haukholt 1	Hálfrág	
Skersnána	3300757	16500	30	07_05095	Suður	Suðurl		Haukholt 1	Ófrágeng	
Við Hvílá	3300703	20560	30	07_08407	Suður	Suðurl		Gýgjarnhólskot 1	Ófrágeng	
Gýgjarnhólskotsgryfja	3300770	16504	30	08_00118	Suður	Suðurl	Bláskógar	Gýgjarnhólskot 1	Ófrágeng	
Ósabakkánána	3310105	16529	31	01_03294	Suður	Suðurl		8710 Hrunamir Óþekkt Jörð Vg	Hálfrág	
Föturholt við Iðu	3310102	16525	31	01_07190	Suður	Suðurl		Iða 1	Ófrágeng	
Þjórsá við Þverá	3320211	16557	32	02_02914	Suður	Suðurl		Fossmes	Ófrágeng	
Vikumána III	3320327	16560	32	03_07440	Suður	Suðurl	GnúpSkei	8720 GnúpSkei Óþekkt Jörð Vg	Ófrágeng	
Alviðra	3350205	16621	35	02_06500	Suður	Suðurl	Grfm_Graf	8717 Ölfus Óþekkt Jörð Vg	Ófrágeng	



## Suðursvæði

Námubretti	Gamla námunnur	Fastnr	Vegnr	Stöð	Svæði Vg	Gamla umdæmið	Sveitarfélag	Heiti jarðar	Staða Frágangs	Aðrir réttthafar en Vg
Borgarhöll	3350520	16637	35	03_03805	Suður	Suðurl	Grfm_Graf	8721 Bláskógar Óþekkt Jörð Aðrir	Hálfrág	
Borissstaðanáma	3350425	16634	35	04_03085	Suður	Suðurl		Bórisstaðir 1	Ófrágeng	
Haganána	3350403	16629	35	04_07500	Suður	Suðurl		Hagi 1	Hálfrág	
Hjarðarlandsnáma	3350708	19063	35	07_08310	Suður	Suðurl	Bláskógar	Hjarðarland	Hálfrág	
Stakksá	3350845	16653	35	08_01260	Suður	Suðurl	Bláskógar	Nebri-Dalur	Hálfrág	
Við Flugvöll	3350805	16652	35	08_06915	Suður	Suðurl	Bláskógar	Gýgjarhöll 2	Ófrágeng	
Tungufljót - Brúarnána	3350850	16649	35	08_07310	Suður	Suðurl	Bláskógar	Brú	Ófrágeng	
Bratholtsnáma	3350955	16654	35	09_02470	Suður	Suðurl		Bratholt	Ófrágeng	
Ásgarður me-lur	3360103	16699	36	01_06415	Suður	Suðurl	Grfm_Graf	Ásgarður	Hálfrág	
Markklekjarnána	3360105	16700	36	01_07309	Suður	Suðurl	Grfm_Graf	Syðri-Brú	Hálfrág	
Skrúðugil	3360106	16704	36	01_08659	Suður	Suðurl	Grfm_Graf	8719 Grfm_Graf Óþekkt Jörð Vg	Hálfrág	
Moldás	3360201	16707	36	02_00000	Suður	Suðurl		8719 Grfm_Graf Óþekkt Jörð Vg	Hálfrág	
Skinnhúfuþvöð	3360202	16708	36	02_04467	Suður	Suðurl		8719 Grfm_Graf Óþekkt Jörð Vg	Hálfrág	Landsvirkjun
Seibergsnána	3370108	19375	37	01_08957	Suður	Suðurl	Bláskógar	8721 Bláskógar Óþekkt Jörð Vg	Ófrágeng	
Laugardalsnáma, náma A	3370303	16776	37	03_00000	Suður	Suðurl	Bláskógar	8721 Bláskógar Óþekkt Jörð Vg	Hálfrág	
Skillandsá, við brú	3370380	16781	37	03_04153	Suður	Suðurl	Bláskógar	Middalur	Ófrágeng	
Múlanána	3370450	16796	37	04_09589	Suður	Suðurl	Bláskógar	8721 Bláskógar Óþekkt Jörð Vg	Hálfrág	
Grimsleekjarnána	3380125	16810	38	01_00000	Suður	Suðurl		Efm-Grimsleekur	Ófrágeng	
Hraunsnáma	3380120	16812	38	01_00001	Suður	Suðurl		Hraun 1	Ófrágeng	
Sandafellsnáma	3390110	16827	39	01_07820	Suður	Suðurl	Ölfus	8717 Ölfus Óþekkt Jörð Vg	Ófrágeng	Aðrir
Hlíðarvatnsnáma	3420115	16610	42	01_07870	Suður	Suðurl	Hafnarfj	Hlíð	Ófrágeng	
Hraunnána við Vallabæjarveg	2010101	19549	201	01_00213	Suður	Suðurl	Skaftárh	Kálfafell 1	Ófrágeng	

## Suðursvæði

Námubretti	Gamla námunnur	Fastr	Vegnr	Stöð	Svæði Vg	Gamla umdæmið	Sveitarfélag	Heiti jarðar	Staða Frágangs	Aðrir réttthafar en Vg
Stjörn sunnan við ána	2030102	16303	203	01_01030	Suður	Suðurl	Skaftárh	Kirkjubær 2	Hálfrág	
Stjörn, norðan við ána	2030101	16302	203	01_01240	Suður	Suðurl	Skaftárh	Mörk	Hálfrág	
Geirlandsárnáma	2030104	16305	203	01_02660	Suður	Suðurl	Skaftárh	Geirland	Hálfrág	
Ásgarðsnáma	2040101	16306	204	01_02698	Suður	Suðurl	Skaftárh	Ásgarður 1	Ófrágeng	
Fagurhlíð	2040102	16310	204	01_05424	Suður	Suðurl	Skaftárh	Fagurhlíð	Ófrágeng	
Fagurhlífarnáma 2	2040106	19391	204	01_05820	Suður	Suðurl	Skaftárh	Fagurhlíð	Hálfrág	
Seglþórnáma	2040103	16307	204	01_11356	Suður	Suðurl	Skaftárh	Seglþórn	Ófrágeng	
Eldvainsgrýfja	2040201	16312	204	02_10726	Suður	Suðurl	Skaftárh	Efri-Fljótar 1/Krókur	Hálfrág	
Leiðvallahraun (Landá)	2040403	16316	204	04_00002	Suður	Suðurl	Skaftárh	Leiðvöllur	Hálfrág	
Lækjarlandsáll	2040402	16315	204	05_06530	Suður	Suðurl	Skaftárh	Leiðvöllur	Hálfrág	
Hryggjargrýfja	2040404	16317	204	05_07060	Suður	Suðurl	Skaftárh	Leiðvöllur	Hálfrág	
Hestlandsbólur	2040405	16319	204	05_11460	Suður	Suðurl	Skaftárh	Ásar	Hálfrág	
Skaftá við Kirkjubæjarklaustur	2050101	16322	205	02_00390	Suður	Suðurl	Skaftárh	Kirkjubær 2	Hálfrág	
Heiðarselsnáma	2060102	16326	206	01_01100	Suður	Suðurl	Skaftárh	Heiðarsel 1	Ófrágeng	
Kumli Hlíðarnáma	2080101	16327	208	00_01433	Suður	Suðurl	Skaftárh	Hlíð	Ófrágeng	
Tungufljótsnáma við Sandá	2080102	16335	208	01_01433	Suður	Suðurl	Skaftárh	Hlíð	Ófrágeng	
Við Skaftárungeveg	2080120	19394	208	01_02664	Suður	Suðurl	Skaftárh	8509 Skaftárh Óþekkt Jörð Vg	Ófrágeng	
Nána við Búlandsveg	2080119	19395	208	01_06074	Suður	Suðurl	Skaftárh	Búland	Hálfrág	
Búlandsá	2080106	16334	208	01_11070	Suður	Suðurl	Skaftárh	Hvammur 1	Hálfrág	
Náthagasker	2010905	15594	209	01_01631	Suður	Suðurl	Skaftárh	Holt 1	Ófrágeng	
Nána við Hrílfunesveg	2090120	19396	209	01_04366	Suður	Suðurl	Skaftárh	Hrílfunes	Ófrágeng	
Hrílfunesvegur	2090210	19397	209	02_03697	Suður	Suðurl	Skaftárh	Hrílfunes	Hálfrág	
Tungufljótsnáma við Ljótastaði	2100101	16336	210	01_04446	Suður	Suðurl	Skaftárh	8509 Skaftárh Óþekkt Jörð Vg	Hálfrág	
Fjalhöfði	2110102	16340	211	01_01360	Suður	Suðurl	Skaftárh	Herjólfsstaðir 1	Ófrágeng	

## Suðursvæði

Námubretti	Gamla námunnur	Fastnr	Vegnr	Stöð	Svæði Vg	Gamla umdæmið	Sveitarfélag	Heiti jarðar	Staða Frágangs	Aðrir réttthafar en Vg
Hraungerðisnáma	2110109	16341	211	01_07277	Suður	Suðurl	Skaftárh	Hraungerði	Ófrágeng	
Aurgata	2140101	16343	214	01_00000	Suður	Suðurl	Mýrdalsh	Kerlingardalur 1	Hálfrág	
Reynisdalshnáma	2150101	16344	215	01_04170	Suður	Suðurl	Mýrdalsh	Reynisdalur	Ófrágeng	
Reynisfjara	2150104	16345	215	02_00000	Suður	Suðurl	Mýrdalsh	Garðar	Ófrágeng	
Hvammisá (201-14-07)	2160109	16346	216	01_00867	Suður	Suðurl	Mýrdalsh	Þórisholt	Hálfrág	
Brandslækur	2180101	16347	218	01_00000	Suður	Suðurl	Mýrdalsh	8508 Mýrdalsh Óþekkt Jörð Vg	Hálfrág	
Pétursey eystri	2190001	16349	219	01_00000	Suður	Suðurl	Mýrdalsh	8508 Mýrdalsh Óþekkt Jörð Vg	Hálfrág	
Eyjarhólagryfja	2190002	16350	219	01_02555	Suður	Suðurl	Mýrdalsh	Eyjarhólar	Hálfrág	
Bakkakotsá II	2420110	19400	242	01_02844	Suður	Suðurl	Rangárb ey	Raufarfell 1	Hálfrág	
Fágrafell	2011807	15684	249	01_01989	Suður	Suðurl	Rangárb ey	Neðri-Dalur 1	Ófrágeng	
Dalselsáill	2011907	15693	251	01_01202	Suður	Suðurl	Rangárb ey	8613 Rangárb ey Óþekkt Jörð Vg	Hálfrág	
Svanavattsnáma	2510110	19403	251	01_04536	Suður	Suðurl	Rangárb ey	Svanavatn	Ófrágeng	
Svanavatn	2510105	19404	251	01_05948	Suður	Suðurl	Rangárb ey	Svanavatn	Ófrágeng	
Kanastaðanáma	2520101	16369	252	03_00000	Suður	Suðurl	Rangárb ey	Kanastaðir	Ófrágeng	
Afall við Fílholt	2530102	16380	255	01_06564	Suður	Suðurl	Rangárb ey	Eysira-Fílholt	Ófrágeng	
Lambeyra (Lambey)	2610203	16414	261	02_04783	Suður	Suðurl	Rangárb ey	Breiðabólssstaður	Hálfrág	
Torfastaðagryfja	2610206	16415	261	02_07590	Suður	Suðurl	Rangárb ey	8613 Rangárb ey Óþekkt Jörð Vg	Hálfrág	
Torfastaðanáma	2610307	16420	261	03_00000	Suður	Suðurl	Rangárb ey	Torfastaðir 3	Ófrágeng	
Geitasandur I	2640111	19646	264	01_00049	Suður	Suðurl	Rangárb yt	Gunnarsholt	Hálfrág	
Mímna-Hof	2640105	16428	264	01_07174	Suður	Suðurl	Rangárb yt	Mímna-Hof	Ófrágeng	
Varnadalur	2640212	16432	264	02_05248	Suður	Suðurl	Rangárb yt	Gunnarsholt	Ófrágeng	
Náma A	2680105	19648	268	01_02293	Suður	Suðurl	Rangárb yt	8614 Rangárb yt Óþekkt Jörð Vg	Ófrágeng	Aðrir
Þingskálánáma	2680110	19649	268	01_07207	Suður	Suðurl	Rangárb yt	Þingskálar	Ófrágeng	
Vikurnáma við Rangá	2680207	16441	268	02_05224	Suður	Suðurl	Rangárb yt	Gunnarsholt	Hálfrág	
Vikurnáma B	2680210	19650	268	02_09402	Suður	Suðurl	Rangárb yt	Svínhagi	Ófrágeng	
Merkihvolsgrýfja	2680309	16444	268	03_08864	Suður	Suðurl	Rangárb yt	Galtalekur	Hálfrág	
Kaldakinn, Landvegur	2260102	16388	271	02_01200	Suður	Suðurl	Rangárb yt	8614 Rangárb yt Óþekkt Jörð Vg	Ófrágeng	

## Suðursvæði

Námubretti	Gamla námunnur	Fastr	Vegnr	Stöð	Svæði Vg	Gamla umdæmið	Svettarfélag	Heiti jarðar	Staða Frágangs	Aðrir réttthafar en Vg
Lækjarbotnagryfja (Heysholt)	2710203	16448	272	01_07798	Suður	Suðurl	Rangárþ yf	Heysholt	Hálfrág	
Bugavegur við Velleifsholt	2730102	16450	273	01_04322	Suður	Suðurl		Velleifsholt 1	Ófrágeng	
Ásvegur.	2750150	16452	275	01_00000	Suður	Suðurl		Meiri-Tunga 1	Ófrágeng	
Ásvegsklappir	2750110	19382	275	01_02243	Suður	Suðurl		Meiri-Tunga 1	Ófrágeng	
Meiri Tungva við Ásveg	2750250	16453	275	01_09722	Suður	Suðurl		8610 Ásabr_Sl Óþekkt Jörð Vg	Hálfrág	
Hálfhverfi, við Þjórsá, Ásvegur	2860205	16465	286	02_07377	Suður	Suðurl	Rangárþ yf	Mykjunes	Ófrágeng	
Mykjunesgryfja	3050112	19162	305	01_00012	Suður	Suðurl		8707 Villhr Óþekkt Jörð Vg	Hálfrág	
Flaga										
Varnsendanáma	3050103	16511	305	01_08307	Suður	Suðurl		Varnsendi	Ófrágeng	Ræktunar-samband Flóa og Skeiða
Ferjunes	3050308	16516	305	02_05041	Suður	Suðurl		8707 Villhr Óþekkt Jörð Vg	Hálfrág	
Ragnheiðar-staðanáma	3050315	16517	305	03_02121	Suður	Suðurl	Gaulvbhur	8701 Gaulvbhur Óþekkt Jörð Vg	Ófrágeng	
Lofsstaðanáma	3050320	16518	305	03_05934	Suður	Suðurl	Gaulvbhur	8701 Gaulvbhur Óþekkt Jörð Vg	Hálfrág	
Kolsboltanáma	3090101	16521	309	01_00000	Suður	Suðurl	Villhr	Kolsbolt 2	Ófrágeng	
Ömundarfolt	3110103	20556	311	01_03608	Suður	Suðurl		Breiðholt Ömundarf. 2	Hálfrág	
Birnustaðanáma	3240101	16571	324	01_03363	Suður	Suðurl	GnúpSkei	Birnustaður 1	Ófrágeng	
Pverá	3250111	16576	325	01_10194	Suður	Suðurl	GnúpSkei	Hagt/Fosnes	Ófrágeng	
Skáldabúðagryfja	3290102	16583	329	01_00001	Suður	Suðurl	GnúpSkei	Skáldabúðir	Ófrágeng	
Mínni-Mástungugryfja	3290101	16579	329	01_02420	Suður	Suðurl	GnúpSkei	Mínni-Mástunga	Hálfrág	
Syðri Langboltanáma	3400109	16609	340	01_05934	Suður	Suðurl		Syðri-Langholt 3	Ófrágeng	
Kaldbaksnáma	3450101	16615	345	02_05530	Suður	Suðurl	Hrunambar	Kaldbakur	Ófrágeng	
Fallsæll	3550110	16685	355	01_05759	Suður	Suðurl	Bláskógur	Syðri-Reykir 1	Hálfrág	
Ólfusvatn	3600212	20444	360	02_05391	Suður	Suðurl	Grfm_Graf	Ólfusvatn	Ófrágeng	

## Suðursvæði

Námubætti	Gamla námunnur	Fastnr	Vegnr	Stöð	Svæði Vg	Gamla umdaemið	Svettarfélag	Heiti jarðar	Staða Frágangs	Aðrir réttthafar en Vg
Laugardalsvellir	3650102	19171	365	01_00002	Suður	Suðurl		8721 Bláskógar Óþekkt Jörð Vg	Ófrágeng	
Vallanáma	3650101	16761	365	01_06327	Suður	Suðurl		Laugarvatn	Ófrágeng	
Vallalekur	3650103	20566	365	01_06328	Suður	Suðurl		Laugarvatn	Ófrágeng	
Dímonarnáma	3650105	16763	365	01_10902	Suður	Suðurl		8721 Bláskógar Óþekkt Jörð Vg	Ófrágeng	
Gljúfurholisárnáma	3010625	15718	374	01_00000	Suður	Suðurl	Ólfus	8717 Ólfus Óþekkt Jörð Vg	Hálfrág	
Stakkavíkurnáma	3420120	16888	427	06_07980	Suður	Suðurl	Grindavh	8717 Ólfus Óþekkt Jörð Vg	Ófrágeng	Aðrir
Herðisarfkaurnáma	3420125	16890	427	11_05836	Suður	Suðurl	Ólfus	Herðisarfík	Ófrágeng	
Bolældur	4010102	15728	1	d9_05191	Suður	Reykjan		1000 Kópav Óþekkt Jörð Vg	Hálfrág	
Ísólfsskáli	4270502	20478	427	05_00249	Suður	Reykjan	Grindavh	2300 Grindavh Óþekkt Jörð Vg	Ófrágeng	
Ísólfsskálanáma	4270504	20479	427	05_00696	Suður	Reykjan	Grindavh	8717 Ólfus Óþekkt Jörð Vg	Ófrágeng	
Gjallnáma	4270512	20482	427	05_09088	Suður	Reykjan	Grindavh	2300 Grindavh Óþekkt Jörð Vg	Ófrágeng	



## Suðvestursvæði

Námubretti	Gamla námunn	Fastnr	Vegnr	Stöð	Svæði Vg	Gamla undaemið	Svettarfélag	Heiti jarðar	Staða Frágangs	Aðrir réttthafar en Vg
Stardalur	4360104	16740	36	11_04112	Suðvestur	Reykjan	Mossþær	Stardalur	Ófrágeng	Víkurverk ehf
Afstapalraun	4411602	20452	41	16_00347	Suðvestur	Reykjan	Vatnsflur	Stóra Vatnsleysa/Minni Vatnsleysa	Ófrágeng	Aðrir
Kiðafellsnáma	4011606	15758	47	01_01415	Suðvestur	Reykjan	Rvík	Kiðafell	Ófrágeng	Aðrir
Ásar	4011710	15769	47	02_10450	Suðvestur	Reykjan	Kjósarflur	Laxámes	Ófrágeng	
Hvammgrýfia	4470306	20508	47	03_05832	Suðvestur	Reykjan	Kjósarflur	Hvammur	Ófrágeng	Landelgandi
Skeiðhöll	4011807	15785	47	03_07865	Suðvestur	Reykjan	Kjósarflur	Hvammsvík	Ófrágeng	
Náma við bæinn Fossá	4470403	20509	47	04_01890	Suðvestur	Reykjan	Kjósarflur	Fossá	Ófrágeng	
Brynjalalur	4011905	15794	47	04_04717	Suðvestur	Reykjan	Kjósarflur	Práandarstaðir	Ófrágeng	
Valdastaðir	4480110	20511	48	01_00873	Suðvestur	Reykjan	Kjósarflur	Valdastaðir 1	Ófrágeng	
Stiffisdalsnáma	3480103	16961	48	11_03200	Suðvestur	Reykjan	Bláskógur	Stiffisdalur 1	Ófrágeng	
Leirdalshöfði, náma C v/ Bláfjall	4420113	16876	417	02_15451	Suðvestur	Reykjan	Hafnarflj	1000 Kópav Óþekkt Jörð Vg	Hálfrág	Aðrir
Sýrfellsdrög	4250203	16906	425	02_00901	Suðvestur	Reykjan	Grindavh	2300 Grindavh Óþekkt Jörð Aðrir	Ófrágeng	Aðrir
Sandfellslofi	4280102	20483	428	01_00848	Suðvestur	Reykjan	Grindavh	2300 Grindavh Óþekkt Jörð Vg	Ófrágeng	
Sandfellslofi 2	4280104	20484	428	01_01465	Suðvestur	Reykjan	Grindavh	2300 Grindavh Óþekkt Jörð Vg	Ófrágeng	
Gjallnáma	4280108	20485	428	01_09636	Suðvestur	Reykjan	Grindavh	2300 Grindavh Óþekkt Jörð Vg	Ófrágeng	
Gjallnáma 2	4280112	20486	428	01_13993	Suðvestur	Reykjan	Grindavh	2300 Grindavh Óþekkt Jörð Vg	Ófrágeng	
Ytri-Tindstaðanáma	4600103	20503	460	01_02443	Suðvestur	Reykjan	Kjósarflur	Tindstaðir Ytri	Ófrágeng	Aðrir

## Norðvestursvæði

Námubretti	Gamla námunnur	Fastnr	Vegnr	Stöð	Svæði Vg	Gamla undaemið	Sveitarfélag	Heiti jarðar	Staða Frágangs	Aðrir réttthafar en Vg
Svartágil	3520204	17098	52	12_07472	Norðvestur	Reykjan	Bláskógar	Þingvellir	Ófrágeng	
Stökkjarmelur	5010307	15834	1	g3_06715	Norðvestur	Vestur		Fiskilækur	Ófrágeng	
Brennistaðir III	5010809	18814	1	g8_05160	Norðvestur	Vestur	Borgarb	Brennistaðir	Ófrágeng	Landeigandi
Brennistaðir	5010807	15851	1	g8_05162	Norðvestur	Vestur	Borgarb	Brennistaðir	Ófrágeng	Landeigandi
Galtarholt I, bergnámur	5010904	18817	1	g9_03030	Norðvestur	Vestur	Borgarb	Galtarholt 2	Ófrágeng	
Galtarholt I, malarnámur	5010906	18816	1	g9_03031	Norðvestur	Vestur	Borgarb	3502 Skilmár Óþekkt Jörð Vg	Ófrágeng	
Þjarnadalssá	5011109	15871	1	h1_09660	Norðvestur	Vestur	Borgarb	Dalsmynni	Hálfrág	
Jökultrúningur	5011409	18823	1	h4_10070	Norðvestur	Vestur	Borgarb	4908 Bæjarh Óþekkt Jörð Vg	Ófrágeng	
Ormsá	6010105	15912	1	j1_00001	Norðvestur	Vestur		Melar 1	Hálfrág	
Leimfitarholt	5530110	17132	50	01_08560	Norðvestur	Vestur		Neðri-Hreppur	Ófrágeng	
Flóka 3	5500307	16980	50	03_06810	Norðvestur	Vestur	Borgfjsv	Stöðji	Ófrágeng	
Stöðjamelur	5500304	16978	50	03_07600	Norðvestur	Vestur	Borgfjsv	Stöðji	Ófrágeng	
Hamraemelur	5160103	17060	50	04_04710	Norðvestur	Vestur	Borgfjsv	Hanrar	Ófrágeng	
Deildartunga	5500407	16990	50	04_06340	Norðvestur	Vestur	Borgfjsv	Deildartunga 1	Ófrágeng	
Brúarreykir	5500502	16999	50	05_03020	Norðvestur	Vestur		Brúarreykir	Ófrágeng	
Krossmelur	5520204	17094	52	02_04480	Norðvestur	Vestur	Borgfjsv	Kross	Ófrágeng	
Grímsá, náma A	5520302	18859	52	03_03920	Norðvestur	Vestur	Borgfjsv	3510 Borgfjsv Óþekkt Jörð Vg	Hálfrág	
Grímsá, náma B	5520303	18860	52	03_04790	Norðvestur	Vestur	Borgfjsv	Brenna	Hálfrág	
Brenna	5520305	17095	52	03_06840	Norðvestur	Vestur	Borgfjsv	Brenna	Hálfrág	
Sandkluffaván, Uxahryggjavegur	5521203	19298	52	11_00003	Norðvestur	Vestur	Bláskógar	8721 Bláskógar Óþekkt Jörð Vg	Ófrágeng	
Hofmannaflof, Uxahryggjavegur	5521202	19297	52	12_00851	Norðvestur	Vestur	Bláskógar	3510 Borgfjsv Óþekkt Jörð Vg	Hálfrág	
Klapparholt, útb. 1990	5540203	17145	54	02_02980	Norðvestur	Vestur	Borgarb	3609 Borgarb Óþekkt Jörð Vg	Ófrágeng	
Sauraván	5540315	18902	54	03_06510	Norðvestur	Vestur	Borgarb	3609 Borgarb Óþekkt Jörð Vg	Ófrágeng	

## Norðvestursvæði

Námuhætti	Gamla númer	Fastnr	Vegnr	Stöð	Svæði Vg	Gamla undaemið	Svettarfélag	Heiti jarðar	Staða Frágangs	Aðrir réttthafar en Vg
Flysjustaðir	5540404	17173	54	04_03440	Norðvestur	Vestur	Kolbshtr	3609 Borgarþ Óþekkt Jörð Vg	Ófrágeng	
Skjálög	5540501	17176	54	05_01320	Norðvestur	Vestur		3701 Kolbshtr Óþekkt Jörð Vg	Ófrágeng	
Fáskriðarbakki	5540607	17190	54	06_08710	Norðvestur	Vestur	Eyj Mikl	Fáskriðarbakki	Ófrágeng	
Gróutjörn	5540705	17199	54	07_08350	Norðvestur	Vestur		Stekjarvellir	Hálfrág	
Staðará	5540801	17209	54	08_02010	Norðvestur	Vestur	Snaefbar	Staðastaður	Ófrágeng	
Lýsa	5720103	17341	54	09_00001	Norðvestur	Vestur	Snaefbar	Lýsubóll	Ófrágeng	Aðrir
Fagrahlíð	5571305	17333	54	11_06680	Norðvestur	Vestur		Mávahlíð	Ófrágeng	
Lárkot	5571209	17332	54	12_03850	Norðvestur	Vestur	Eyrarsv	Lágarkot	Ófrágeng	
Oddabörð	5570816	20843	54	14_00001	Norðvestur	Vestur	Eyrarsv	Hjarðarbol	Ófrágeng	
Seleyrar	5570906	17309	54	15_03433	Norðvestur	Vestur	Eyrarsv	Kolgrafir	Ófrágeng	
Bersekkjakraun við Mjósuund	5570901	17305	54	16_02039	Norðvestur	Vestur	Helgafsv	3710 Helgafsv Óþekkt Jörð Vg	Ófrágeng	
Bjarnarhafnarfjall	5570819	18939	54	16_03050	Norðvestur	Vestur	Helgafsv	Bjarnarhöfn	Ófrágeng	
Hólar	5570607	18933	54	18_02980	Norðvestur	Vestur		3811 Dalab Óþekkt Jörð Vg	Ófrágeng	
Svelgsá	5570606	17285	54	18_04940	Norðvestur	Vestur		3710 Helgafsv Óþekkt Jörð Vg	Ófrágeng	
Hrífar	5570612	18932	54	18_06940	Norðvestur	Vestur		3710 Helgafsv Óþekkt Jörð Vg	Ófrágeng	
Narfeyri	5570601	17280	54	19_01050	Norðvestur	Vestur	Dalab	Narfeyri	Hálfrág	
Veglina austan Innra-Lettis	5570307	18928	54	21_02600	Norðvestur	Vestur	Dalab	3811 Dalab Óþekkt Jörð Vg	Ófrágeng	
Hrafnabjörg	5550103	17243	55	01_04574	Norðvestur	Vestur	Kolbshtr	Mýrdalur	Ófrágeng	
Hníkúur	5550106	17240	55	01_09240	Norðvestur	Vestur	Kolbshtr	3701 Kolbshtr Óþekkt Jörð Vg	Ófrágeng	
Bíldubólás, vestan vegar	5550205	17246	55	02_13550	Norðvestur	Vestur		Bíldubóll	Ófrágeng	
Arnarstaðir við Stykkishólmsveg	5560203	18962	58	01_03940	Norðvestur	Vestur		Arnarstaðir	Ófrágeng	Aðrir
Sauðhús	5590101	17395	59	01_01900	Norðvestur	Vestur	Dalab	Sauðhús	Ófrágeng	



## Norðvestursvæði

Námubretti	Gamla námunn	Fastnr	Vegnr	Stöð	Svæði Vg	Gamla undaemið	Svettarfélag	Heiti jarðar	Staða Frágangs	Aðrir réttthafar en Vg
Höskuldsstaðir 1	5590113	18970	59	01_02570	Norðvestur	Vestur	Dalab	3811 Dalab Óþekkt Jörð Vg	Hálfrág	
Leiðólfsstaðir	5590106	17391	59	01_06620	Norðvestur	Vestur	Dalab	Leiðólfsstaðir	Ófrágeng	
Svarfhóll	5590107	17390	59	01_11170	Norðvestur	Vestur	Dalab	Svarfhóll	Ófrágeng	
Sólheimar	5590207	17414	59	02_09660	Norðvestur	Vestur		Sólheimar 1	Hálfrág	
Austrá	5600203	17451	60	02_05120	Norðvestur	Vestur	Dalab	Breiðabólssstaðir	Hálfrág	
Breiðabólssstaðir	5600207	17449	60	02_08860	Norðvestur	Vestur	Dalab	Breiðabólssstaðir	Hálfrág	
Reykjadalsá	5600301	17453	60	03_02120	Norðvestur	Vestur	Dalab	Fellsendi	Ófrágeng	
Kambanes	5600405	17458	60	04_05720	Norðvestur	Vestur	Dalab	Hrútsstaðir	Hálfrág	
Ljárskógar, grjónmám	5600705	17466	60	07_04000	Norðvestur	Vestur	Dalab	Ljárskógar	Hálfrág	
Ásar/Rétu	5600704	17471	60	07_06910	Norðvestur	Vestur	Dalab	3811 Dalab Óþekkt Jörð Vg	Ófrágeng	
Leysingjastaðir	5600801	17473	60	08_00080	Norðvestur	Vestur		Leysingjastaðir	Ófrágeng	
Norðurhólar	5600806	17475	60	08_06771	Norðvestur	Vestur		Sælingsdalsstunga	Ófrágeng	
Grjófá	5020108	17004	502	01_09000	Norðvestur	Vestur	Hvalfjör	Eyri	Hálfrág	Landteigandi
Leirá, melur	5040104	17023	504	01_02100	Norðvestur	Vestur		Leirá	Hálfrág	
Áslækur	5050103	18833	505	01_04290	Norðvestur	Vestur	Leir Mel	Ás	Ófrágeng	
Kaldá	5070106	18837	507	01_05150	Norðvestur	Vestur		Mófellessstaðir	Ófrágeng	
Fíjar, neðri náma	5080402	17038	508	03_00000	Norðvestur	Vestur	Skorradh	Fíjar	Ófrágeng	
Fíjar, efri náma	5080401	17037	508	03_00001	Norðvestur	Vestur	Skorradh	Fíjar	Hálfrág	
Fossatún	5120101	17046	512	01_00810	Norðvestur	Vestur	Borgfjsv	Fossatún	Ófrágeng	
Múlakot	5120108	19188	512	01_01015	Norðvestur	Vestur	Borgfjsv	Múlakot	Ófrágeng	
Austan Skálpastaða	5120103	17051	512	01_04122	Norðvestur	Vestur	Borgfjsv	Skálpastaðir 1	Ófrágeng	
Brautarunga	5120109	17048	512	01_14630	Norðvestur	Vestur	Borgfjsv	Brautarunga	Ófrágeng	
Græfrur	5130103	17054	514	01_02060	Norðvestur	Vestur	Borgfjsv	3510 Borgfjsv Óþekkt Jörð Vg	Ófrágeng	
Hrfsar	5150105	17058	515	01_07030	Norðvestur	Vestur	Borgfjsv	Hrfsar	Ófrágeng	
Norðurreykir	5180204	17074	518	02_04370	Norðvestur	Vestur	Borgfjsv	Norður-Reykir	Hálfrág	
Refsstaðir	5180206	17069	518	02_09950	Norðvestur	Vestur	Borgfjsv	Refsstaðir	Ófrágeng	
Múlagil	5180210	17070	518	02_12870	Norðvestur	Vestur	Borgfjsv	Stóri-Ás	Ófrágeng	
Hringsgil	5180309	20068	518	03_00003	Norðvestur	Vestur	Borgfjsv	Húsafell 2	Ófrágeng	
Stökkjareyri	5180301	17075	518	03_01440	Norðvestur	Vestur	Borgfjsv	Stóri-Ás	Ófrágeng	
Ásgil	5180317	18991	518	03_02430	Norðvestur	Vestur	Borgfjsv	Stóri-Ás	Ófrágeng	

## Norðvestursvæði

Námubretti	Gamla námunur	Fastur	Vegnr	Stöð	Svæði Vg	Gamla umdæmið	Svettarfélag	Heiti jarðar	Staða Frágangs	Aðrir réttthafar en Vg
Ásvað (ofan Bjarnastaða)	5180409	17084	518	04_00000	Norðvestur	Vestur		Bjarnastaðir	Ófrágeng	
Norðlingafjót	5180405	17089	518	04_05300	Norðvestur	Vestur		Fljótstunga	Ófrágeng	
Kollslækur	5190105	19190	519	01_00005	Norðvestur	Vestur	Borgfjörv	Kollslækur	Ófrágeng	
Hellubær	5190107	18856	519	01_04780	Norðvestur	Vestur	Borgfjörv	Hellubær	Ófrágeng	
Guðnabakki	5220290	19294	522	02_00003	Norðvestur	Vestur		Guðnabakki	Ófrágeng	
Ásbjarnarstaðir	5220209	18864	522	02_02260	Norðvestur	Vestur		Ásbjarnarstaðir	Ófrágeng	
Veggjaháls	5220210	18865	522	02_02920	Norðvestur	Vestur		Stafholtsvegir	Ófrágeng	
Ambjargarlækur	5220205	17104	522	03_05770	Norðvestur	Vestur	Borgarb	Ambjargarlækur	Ófrágeng	
Hjarðarholismelar	5220305	18866	522	03_08240	Norðvestur	Vestur	Borgarb	Hjarðarholt	Hálfrág	
Helgavatn	5240108	18870	524	01_02610	Norðvestur	Vestur	Borgarb	Helgavatn	Ófrágeng	
Karlsbrekka	5250104	18873	525	01_00430	Norðvestur	Vestur	Borgarb	Karlsbrekka	Hálfrág	
Sigmundarstaðir	5250107	18872	525	01_01990	Norðvestur	Vestur	Borgarb	Sigmundarstaðir	Ófrágeng	
Staðholismelar	5260105	17114	526	01_03230	Norðvestur	Vestur	Borgarb	Staðholt	Ófrágeng	
Svarfhóll	5260107	18875	526	01_04049	Norðvestur	Vestur	Borgarb	Svarfhóll	Ófrágeng	
Einifell	5270105	18876	527	02_00000	Norðvestur	Vestur	Borgarb	Einifell	Ófrágeng	
Smíðjuhóll	5330104	18888	533	01_05020	Norðvestur	Vestur	Borgarb	Smíðjuhóll	Ófrágeng	
Ból	5330103	18889	533	02_00600	Norðvestur	Vestur	Borgarb	Alfanes	Ófrágeng	
Þverholt	5330305	17136	533	03_04360	Norðvestur	Vestur	Borgarb	Þverholt	Ófrágeng	Aðrir
Bjarnastaðasker	5340105	18891	534	02_01430	Norðvestur	Vestur	Borgarb	Alfanes	Ófrágeng	
Melsá	5390105	18896	539	01_03440	Norðvestur	Vestur	Borgarb	Svarfhóll	Ófrágeng	
Svarfhóll	5390109	18897	539	01_04200	Norðvestur	Vestur	Borgarb	Svarfhóll	Ófrágeng	
Einholt	5400105	17235	540	01_03755	Norðvestur	Vestur	Borgarb	Einholt	Ófrágeng	
Akrar	5400206	18908	540	02_03365	Norðvestur	Vestur	Borgarb	Akrar 1	Ófrágeng	
Akrar	5400209	18909	540	02_03739	Norðvestur	Vestur	Borgarb	Akrar 1	Hálfrág	
Skjólþorgir	5400308	18911	540	03_07170	Norðvestur	Vestur	Borgarb	Ánastaðir	Ófrágeng	
Skjólþorgarmáma	5400208	17237	540	03_07200	Norðvestur	Vestur	Borgarb	Ánastaðir	Hálfrág	
Hausháls, melur við læk	5680112	18919	568	01_01400	Norðvestur	Vestur	Eyj Mikl	3713 Eyj Mikl Óþekkt Jörð Vg	Ófrágeng	
Skógarnes	5680114	18922	568	01_04840	Norðvestur	Vestur	Eyj Mikl	3713 Eyj Mikl Óþekkt Jörð Vg	Ófrágeng	
Skógarnes	5680115	18923	568	01_05240	Norðvestur	Vestur	Eyj Mikl	3713 Eyj Mikl Óþekkt Jörð Vg	Ófrágeng	

## Norðvestursvæði

Námuhætti	Gamla námunn	Fastnr	Vegnr	Stöð	Svæði Vg	Gamla undaemið	Svettarfélag	Heiti jarðar	Staða Frágangs	Aðrir réttthafar en Vg
Tunga	5740108	17345	574	01_05970	Norðvestur	Vesturl	Snaefbar	Ytri-Tunga	Ófrágeng	
Húsanesskriða	5740107	17343	574	01_07060	Norðvestur	Vesturl	Snaefbar	Stóri-Kambur	Ófrágeng	
Sleggjubæina	5740202	17350	574	01_13260	Norðvestur	Vesturl	Snaefbar	3714 Snaefbar Óþekkt Jörð Vg	Ófrágeng	
Snagagil	5740201	17347	574	02_00650	Norðvestur	Vesturl	Snaefbar	3714 Snaefbar Óþekkt Jörð Vg	Hálfrág	
Purkhólar	5740302	18949	574	03_02640	Norðvestur	Vesturl	Snaefbar	3714 Snaefbar Óþekkt Jörð Vg	Ófrágeng	
Iverlækur	5740305	18951	574	03_06610	Norðvestur	Vesturl	Snaefbar	3714 Snaefbar Óþekkt Jörð Vg	Ófrágeng	
Móðuleikur II	5740405	18955	574	04_07760	Norðvestur	Vesturl	Snaefbar	3714 Snaefbar Óþekkt Jörð Vg	Ófrágeng	
Brimsnæs	5740412	18953	574	06_00360	Norðvestur	Vesturl	Snaefbar	3714 Snaefbar Óþekkt Jörð Vg	Hálfrág	
Héðaskarð	5740703	18956	574	07_00940	Norðvestur	Vesturl	Snaefbar	Ingjaldrshöll	Ófrágeng	
Hjarðarbol	5760107	17367	576	01_00000	Norðvestur	Vesturl	Eyrarsv	Hjarðarbol	Ófrágeng	Aðrir
Spijör við Grundarfjörð	5760102	17369	576	01_03060	Norðvestur	Vesturl	Eyrarsv	Spijör sumarboistadur	Ófrágeng	
Norður-Bár	5760103	17368	576	01_04960	Norðvestur	Vesturl	Eyrarsv	3709 Eyrarsv Óþekkt Jörð Vg	Hálfrág	
Bakkaá austan ár	5570802	17290	577	01_00530	Norðvestur	Vesturl	Helgafsv	3710 Helgafsv Óþekkt Jörð Vg	Ófrágeng	Aðrir
Bakkaá vestan ár	5570810	17303	577	01_00810	Norðvestur	Vesturl	Helgafsv	3710 Helgafsv Óþekkt Jörð Vg	Ófrágeng	Aðrir
Kljáá	5570804	17288	577	01_04760	Norðvestur	Vesturl	Helgafsv	3710 Helgafsv Óþekkt Jörð Vg	Ófrágeng	Aðrir
Stafá	5570807	17292	577	01_07220	Norðvestur	Vesturl	Helgafsv	3710 Helgafsv Óþekkt Jörð Vg	Ófrágeng	
Hamar	5800105	18964	580	01_00040	Norðvestur	Vesturl	Dalab	3811 Dalab Óþekkt Jörð Vg	Ófrágeng	
Sunnan Miðár	5820110	18966	582	01_00470	Norðvestur	Vesturl	Dalab	Fellsendi	Hálfrág	
Harrændar	5820102	17376	582	01_09200	Norðvestur	Vesturl	Dalab	Harrændar	Ófrágeng	
Háafell	5850104	17379	585	01_03150	Norðvestur	Vesturl	Dalab	Háafell	Ófrágeng	

## Norðvestursvæði

Námubeyti	Gamla námunn	Fastnr	Vegnr	Stöð	Svæði Vg	Gamla undaemið	Svettarfélag	Heiti jarðar	Staða Frágangs	Aðrir réttthafar en Vg
Kringla	5850108	18967	585	01_07190	Norðvestur	Vesturl	Dalab	Kringla	Ófrágeng	
Hrappssstaðir	5870101	17383	587	01_00420	Norðvestur	Vesturl	Dalab	Hrappssstaðir	Hálfrág	Aðrir
Gillastaðir	5880102	17385	588	02_00000	Norðvestur	Vesturl	Dalab	Gillastaðir	Ófrágeng	
Ránargil	5890105	19675	589	01_01681	Norðvestur	Vesturl	Dalab	Sælingsdalsstunga	Ófrágeng	
Krosshólaborg II	5900110	18973	590	01_02270	Norðvestur	Vesturl	Dalab	3811 Dalab Óþekkt Jörð Vg	Ófrágeng	
Krosshólaborg	5900103	17422	590	01_02500	Norðvestur	Vesturl	Dalab	3811 Dalab Óþekkt Jörð Vg	Ófrágeng	
Teigur	5900203	18974	590	02_00340	Norðvestur	Vesturl	Dalab	Teigur	Hálfrág	
Breiðabólssstaður	5900206	17427	590	02_07340	Norðvestur	Vesturl	Dalab	Breiðabólssstaður	Ófrágeng	
Breiðabólssstaðagil	5900207	17425	590	02_07500	Norðvestur	Vesturl	Dalab	Breiðabólssstaður	Hálfrág	
Ytra Fell	5900308	17431	590	03_00000	Norðvestur	Vesturl	Dalab	3811 Dalab Óþekkt Jörð Vg	Ófrágeng	
Staðarfell	5900303	17428	590	03_04920	Norðvestur	Vesturl	Dalab	Staðarfell	Ófrágeng	
Harastaðir	5900306	17430	590	03_09340	Norðvestur	Vesturl	Dalab	Harastaðir	Ófrágeng	
Ytra Fell, náma við veg	5900307	18975	590	03_13840	Norðvestur	Vesturl	Dalab	3811 Dalab Óþekkt Jörð Vg	Ófrágeng	
Melar	5900408	17432	590	04_09950	Norðvestur	Vesturl	Dalab	3811 Dalab Óþekkt Jörð Vg	Hálfrág	
Ballará	5900501	17433	590	04_11180	Norðvestur	Vesturl	Dalab	Ballará	Ófrágeng	
Melar norðanstan við farveg Ballará	5900502	18977	590	05_00500	Norðvestur	Vesturl	Dalab	3811 Dalab Óþekkt Jörð Vg	Hálfrág	
Kross	5900507	17434	590	05_06540	Norðvestur	Vesturl	Dalab	3811 Dalab Óþekkt Jörð Vg	Ófrágeng	
Skarð	5900602	18979	590	06_01730	Norðvestur	Vesturl	Dalab	Skarð 1	Ófrágeng	
Hvalgrafir	5900605	17436	590	06_05770	Norðvestur	Vesturl	Dalab	Hvalgrafir	Ófrágeng	
Búardalsá	5600603	17462	590	06_06470	Norðvestur	Vesturl	Dalab	Tindar	Hálfrág	
Digrimúli	5900705	17438	590	07_05750	Norðvestur	Vesturl	Dalab	Tjaldanes 1	Hálfrág	
Flekkudalsá	5930102	17443	593	01_04100	Norðvestur	Vesturl	Dalab	Tungarður	Ófrágeng	
Stóra-Tunga	5930104	17445	593	01_12840	Norðvestur	Vesturl	Dalab	Stóra-Tunga	Ófrágeng	
Grund	5930105	17444	593	01_13280	Norðvestur	Vesturl	Dalab	Grund Galtardalur	Ófrágeng	
Djúpidalur	5601003	17501	690	00_00531	Norðvestur	Vesturl	Dalab	Ólafsdalur	Ófrágeng	
Brekudalur	5601012	17495	690	00_11460	Norðvestur	Vesturl	Dalab	Klucifar	Ófrágeng	



## Norðvestursvæði

Námuhætti	Gamla númer	Fastnr	Vegnr	Stöð	Svæði Vg	Gamla undaemioð	Svettarfélag	Heiti jarðar	Staða Frágangs	Aðrir réttthafar en Vg
Steindórsstaðir	5170108	18850	5150	01_00490	Norðvestur	Vestur	Borgfjörv	Steindórsstaðir	Hálfrág	Aðrir
Búrfell	5170115	18849	5181	01_00480	Norðvestur	Vestur	Borgfjörv	Búrfell	Ófrágeng	
Hafursstaðir	5550108	17241	5640	01_03690	Norðvestur	Vestur	Kolbústr	Hafursstaðir	Ófrágeng	
Rauðimelur	5540515	18916	5645	01_02270	Norðvestur	Vestur	Eyj Mikl	3701 Kolbústr Óþekkt Jörð Vg	Ófrágeng	
Rauðameiskúlar	5540504	17185	5645	01_02271	Norðvestur	Vestur	Eyj Mikl	3701 Kolbústr Óþekkt Jörð Vg	Hálfrág	
Álfíavati	5710104	17338	5704	01_01280	Norðvestur	Vestur	Snaefbar	Álfíavati	Ófrágeng	Aðrir
Bláfeldarhraun	5540904	18946	5716	01_00150	Norðvestur	Vestur	Snaefbar	Bláfeldur	Hálfrág	
Skallabúðir/Eyri	5760105	17366	5759	01_00600	Norðvestur	Vestur	Eyrarsv	Skallabúðir	Ófrágeng	Aðrir
Hornstaðir	5590103	17393	5858	01_00100	Norðvestur	Vestur	Dalab	Hornstaðir	Ófrágeng	
Goddastaðir	5870105	17384	5870	01_02270	Norðvestur	Vestur	Dalab	Goddastaðir	Ófrágeng	
Hvítidalur	5600907	17487	5985	01_00051	Norðvestur	Vestur	Saurbútr	Hvítidalur 1	Ófrágeng	
Flugvallarmelar	5160101	17059			Norðvestur	Vestur		Sieði	Ófrágeng	
Oddamelur	6600301	17522	60	23_01280	Norðvestur	Vestf	Reykhltr	Ingunnarstaðir	Hálfrág	
Ingunnarstaðir	6600305	17524	60	23_01530	Norðvestur	Vestf	Reykhltr	Ingunnarstaðir	Hálfrág	
Bær	6600303	17523	60	23_04860	Norðvestur	Vestf	Reykhltr	Bær	Ófrágeng	
Mýrartunga	6600304	17532	60	23_07680	Norðvestur	Vestf	Reykhltr	Mýrartunga 1/Mýrartunga 2	Ófrágeng	
Klukkufellsmelur	6600308	17530	60	23_09950	Norðvestur	Vestf	Reykhltr	Klukkufell	Ófrágeng	
Borgarlandsvegur	6600309	17526	60	23_12440	Norðvestur	Vestf	Reykhltr	4502 Reykhltr Óþekkt Jörð Vg	Ófrágeng	
Bahai	6600401	17534	60	24_00091	Norðvestur	Vestf	Reykhltr	Kinnastaðir	Ófrágeng	
Vaðaleyri	6600402	17535	60	24_04930	Norðvestur	Vestf	Reykhltr	Skógar	Ófrágeng	
Kraká	6600804	19114	60	28_06090	Norðvestur	Vestf	Reykhltr	Skálanes	Hálfrág	
Galtará	6600901	17548	60	29_02480	Norðvestur	Vestf		Galtará	Hálfrág	
Eyri	6600904	17550	60	29_06690	Norðvestur	Vestf	Reykhltr	Sveinungseyri-Eyri-	Ófrágeng	
Stekkjará	6600902	17549	60	29_11850	Norðvestur	Vestf	Reykhltr	Fjarðarborn	Hálfrág	
Dómarahvammur	6601104	19623	60	31_04220	Norðvestur	Vestf		Skálmardalur	Hálfrág	
Dómarahvammur	6601104	19623	60	31_04220	Norðvestur	Vestf	Reykhltr	Skálmardalur	Hálfrág	
Eiði (Skeiði)	6601101	17555	60	31_12100	Norðvestur	Vestf	Reykhltr	Kerlingarfjörður	Hálfrág	
Varnahvilt	6601601	17568	60	36_04475	Norðvestur	Vestf	Vesturb	Langi-Boin	Hálfrág	

## Norðvestursvæði

Námuhætti	Gamla námunnur	Fastur	Vegnr	Stöð	Svæði Vg	Gamla umdæmið	Svettarfélag	Heiti jarðar	Staða Frágangs	Aðrir réttthafar en Vg
Sýslumörk	6601701	17571	60	37_00420	Norðvestur	Vestf	Ísafj	4200 Ísafj Óþekkt Jörð Vg	Hálfrág	
Eyrar	6601702	20059	60	37_04970	Norðvestur	Vestf	Ísafj	4200 Ísafj Óþekkt Jörð Vg	Hálfrág	
Gljúfurá	6601804	17574	60	38_14680	Norðvestur	Vestf	Ísafj	4200 Ísafj Óþekkt Jörð Vg	Hálfrág	
Hrafnseyrará	6601805	17575	60	38_21560	Norðvestur	Vestf	Ísafj	Auðkúla 1	Hálfrág	
Grandavegur	6601904	17581	60	39_00000	Norðvestur	Vestf	Ísafj	4200 Ísafj Óþekkt Jörð Vg	Hálfrág	
Langholt	6601906	17584	60	39_00000	Norðvestur	Vestf	Ísafj	Brekka 1 og 2	Hálfrág	
Þórðarhorn	6601901	17578	60	39_03420	Norðvestur	Vestf	Ísafj	4200 Ísafj Óþekkt Jörð Vg	Hálfrág	
Slysavarnaskýli	6601902	17585	60	39_04520	Norðvestur	Vestf	Ísafj	4200 Ísafj Óþekkt Jörð Vg	Hálfrág	
Kettiseyri (ofan vegar)	6602102	17591	60	41_00100	Norðvestur	Vestf	Ísafj	Kettiseyri 1/2dröngum	Ófrágeng	Landelgandi
Hjarðardalsá	6602301	17598	60	43_06570	Norðvestur	Vestf	Ísafj	Höfði 2 Miðb-Narfanes	Hálfrág	
Breiðadalshéið	6602603	17610	60	46_00000	Norðvestur	Vestf	Ísafj	4200 Ísafj Óþekkt Jörð Vg	Ófrágeng	
Brú	6680101	17630	61	01_00115	Norðvestur	Vestf	Bæjarhr	Brú póstur og sími	Ófrágeng	
Háumelur	6680105	17631	61	01_09340	Norðvestur	Vestf	Bæjarhr	Valdaseinsstaðir	Hálfrág	
Hvalsá (Stóra-Hvalsá)	6680502	17656	61	05_04630	Norðvestur	Vestf	Bæjarhr	Stóra-Hvalsá 1	Hálfrág	
Fossármelur	6680503	17655	61	05_10860	Norðvestur	Vestf	Bæjarhr	Kolbeinsá 1	Hálfrág	
Kolbeinsá	6680505	17653	61	05_12990	Norðvestur	Vestf	Bæjarhr	Kolbeinsá 1	Hálfrág	
Kattará	6680601	17658	61	06_01350	Norðvestur	Vestf		Skálholtsvík 1	Hálfrág	
Krossárdalur	6680704	17665	61	07_00000	Norðvestur	Vestf	Broddan	Óspakseyri	Hálfrág	
Bræðrabrekka	6680705	20573	61	07_05690	Norðvestur	Vestf	Broddan	Bræðrabrekka	Hálfrág	
Forvaði	6680903	19582	61	09_05450	Norðvestur	Vestf		Hlíð	Hálfrág	
Kollafjarðanes	6680902	17671	61	09_07920	Norðvestur	Vestf		Kollafjarðanes	Hálfrág	
Hvalsá	6681007	17675	61	10_00340	Norðvestur	Vestf	Hólmavík	Hvalsá	Hálfrág	
Smáhamraháls	6681001	17672	61	10_06040	Norðvestur	Vestf	Hólmavík	Smáhamrar 1	Ófrágeng	
Heydalsá	6681006	17678	61	10_07200	Norðvestur	Vestf	Hólmavík	Heydalsá 1, 2 og 3	Ófrágeng	
Kirkjuból (við Miðdalsá)	6681004	17677	61	10_10685	Norðvestur	Vestf	Hólmavík	Kirkjuból 1	Hálfrág	
Miðdalsá	6681005	17679	61	10_11410	Norðvestur	Vestf	Hólmavík	Heiðarbar	Ófrágeng	
Staðará í Steingrímsfirði	6610202	17691	61	22_00830	Norðvestur	Vestf	Hólmavík	Staður m/Hofsstöðum	Ófrágeng	
Lágitadalur	6610401	17695	61	24_15300	Norðvestur	Vestf	Hólmavík	Lági-Dalur	Ófrágeng	

## Norðvestursvæði

Námubretti	Gamla námunur	Fastur	Vegnr	Stöð	Svæði Vg	Gamla umdæmið	Sveitarfélag	Heiti jarðar	Staða Frágangs	Aðrir réttthafar en Vg
Langidalur við Hvannadalssá	6610505	17703	61	25_00001	Norðvestur	Vestf	Hólmavík	Arngerðareyri	Hálfrág	
Langadalssá	6610501	17699	61	25_00160	Norðvestur	Vestf	Hólmavík	Arngerðareyri	Hálfrág	
Neðra Melshorn	6610506	17700	61	25_02210	Norðvestur	Vestf	Hólmavík	Arngerðareyri	Hálfrág	
Arngerðareyri	6610502	17704	61	25_03370	Norðvestur	Vestf	Hólmavík	Arngerðareyri	Hálfrág	
Hvítanes	6611301	17728	61	33_02480	Norðvestur	Vestf		Hvítanes	Ófrágeng	
Hvítanes	6611301	17728	61	33_02480	Norðvestur	Vestf	Súðavíkh	Hvítanes	Ófrágeng	
Hestfjarðarkot	6611302	17730	61	34_00030	Norðvestur	Vestf	Súðavíkh	4803 Súðavíkh Óþekkt Jörð Vg	Hálfrág	
Sjötínahlíð	6611504	17736	61	35_06930	Norðvestur	Vestf	Súðavíkh	Kambanes	Ófrágeng	
Minni Hattardalur	6611608	17748	61	36_00000	Norðvestur	Vestf	Súðavíkh	Minni-Hattardalur	Hálfrág	
Vatnshlíð - berg	6611610	19625	61	36_01110	Norðvestur	Vestf	Súðavíkh	Minni-Hattardalur	Ófrágeng	
Seljaland	6611607	17746	61	36_02030	Norðvestur	Vestf	Súðavíkh	Seljaland	Hálfrág	
Djúpagil	6611801	17757	61	38_01550	Norðvestur	Vestf		4803 Súðavíkh Óþekkt Jörð Vg	Hálfrág	
Hafnarbás	6611803	19269	61	38_05500	Norðvestur	Vestf		4803 Súðavíkh Óþekkt Jörð Vg	Ófrágeng	
Seljalalur	6612501	17792	61	45_00000	Norðvestur	Vestf		4200 Ísafi Óþekkt Jörð Vg	Ófrágeng	
Brjánslækur	6620101	17817	62	01_05480	Norðvestur	Vestf	Vesturb	Brjánslækur 1	Hálfrág	
Vaðalsá	6620203	17823	62	02_13480	Norðvestur	Vestf	Vesturb	Vaðall	Ófrágeng	
Vaðalsá II	6620205	17819	62	02_13500	Norðvestur	Vestf	Vesturb	Vaðall	Hálfrág	
Múkkidalur (Dagmálagil)	6630205	17858	62	07_00470	Norðvestur	Vestf	Vesturb	4607 Vesturb Óþekkt Jörð Vg	Ófrágeng	
Tagl	6630305	20052	63	03_12380	Norðvestur	Vestf		4607 Vesturb Óþekkt Jörð Vg	Ófrágeng	Siglingastofnun Íslands
Innan Flugvallar	6630407	20580	63	04_07850	Norðvestur	Vestf	Vesturb	Dufandsdalur-Neðri	Ófrágeng	Flugmálastjórn Íslands
Hrafnsskagi	6630502	17873	63	05_00000	Norðvestur	Vestf	Vesturb	Reykjarfjörður Neðri	Hálfrág	
Norðalur	6601603	17570	63	06_05880	Norðvestur	Vestf	Vesturb	Trosiansfjörður	Ófrágeng	
Klofningsnáma	6640101	17898	64	01_01850	Norðvestur	Vestf	Ísafj	4200 Ísafi Óþekkt Jörð Vg	Ófrágeng	Ísafjarðarbar
Botn	6650201	17933	65	01_05060	Norðvestur	Vestf	Ísafj	Botn 2	Hálfrág	
Bar	6650402	17938	65	04_01310	Norðvestur	Vestf	Ísafj	Bar 1 Staðardal	Ófrágeng	
Garpsdalur	6600102	19584	602	01_00001	Norðvestur	Vestf	Reykhlur	Garpsdalur	Ófrágeng	

## Norðvestursvæði

Námubretti	Gamla námunur	Fastur	Vegnr	Stöð	Svæði Vg	Gamla umdæmið	Svettarfélag	Heiti jarðar	Staða Frágangs	Aðrir réttthafar en Vg
Mílaá	6600101	17502	602	01_05610	Norðvestur	Vestf	Reykhlár	Garpsdalur	Ófrágeng	
Geirradalur	6050201	17618	605	02_00000	Norðvestur	Vestf	Reykhlár	Valshamar	Hálfrág	
Tröllanunga	6050401	17619	605	04_00070	Norðvestur	Vestf	Hólmafvk	Tröllanunga	Ófrágeng	
Fjarðarhlöðarvegur	6090103	17627	609	01_00910	Norðvestur	Vestf	Reykhlár	Kerlingarfjörður	Hálfrág	
Deildarmelar	6090101	17626	609	01_09420	Norðvestur	Vestf		4502 Reykhlár Óþekkt Jörð Vg	Hálfrág	
Stóri Kálfdalur	6120202	17802	612	02_00000	Norðvestur	Vestf	Vesturb	Hjótur 1	Hálfrág	
Hafnarfjall (Aurhóll)	6120302	17804	612	03_04510	Norðvestur	Vestf	Vesturb	4607 Vesturb Óþekkt Jörð Vg	Ófrágeng	
Suðurfossá	6140102	17806	614	01_00000	Norðvestur	Vestf	Vesturb	Móberg	Ófrágeng	
Gjögrahóll	6150101	17808	615	01_03410	Norðvestur	Vestf	Vesturb	4607 Vesturb Óþekkt Jörð Vg	Ófrágeng	Aðrir
Hammvikuþáls	6150103	17810	615	03_04660	Norðvestur	Vestf	Vesturb	4607 Vesturb Óþekkt Jörð Vg	Hálfrág	
Deildarhyggur	6170304	19314	617	04_01130	Norðvestur	Vestf	Tálknafl	4607 Vesturb Óþekkt Jörð Vg	Ófrágeng	Aðrir
Fagraðalsá	6170303	17813	617	04_05130	Norðvestur	Vestf	Tálknafl	4604 Tálknafl Óþekkt Jörð Vg	Hálfrág	
Kvígindisfell	6170301	17811	617	04_05910	Norðvestur	Vestf	Tálknafl	Kvígindisfell	Ófrágeng	
Hringsdalshnípur	6190302	19626	619	03_07830	Norðvestur	Vestf	Vesturb	Hringsdalur	Hálfrág	
Fífustaðir	6190401	17816	619	04_05640	Norðvestur	Vestf	Vesturb	Fífustaðir	Hálfrág	
Móanes	6190402	20579	619	04_09300	Norðvestur	Vestf	Vesturb	Selárdalur	Ófrágeng	
Haukadalur	6220403	17840	622	04_00000	Norðvestur	Vestf	Ísafj	4200 Ísafj Óþekkt Jörð Vg	Ófrágeng	
Hraun	6220501	17841	622	05_00000	Norðvestur	Vestf	Ísafj	4200 Ísafj Óþekkt Jörð Vg	Ófrágeng	
Lokinhamrar	6220601	17842	622	05_00001	Norðvestur	Vestf	Ísafj	4200 Ísafj Óþekkt Jörð Vg	Ófrágeng	
Alvíðrunáma	6240201	17845	624	02_00255	Norðvestur	Vestf	Ísafj	Alvíðra 1-2-4	Hálfrág	
Girðisbrekka	6240301	17846	624	03_00000	Norðvestur	Vestf	Ísafj	4200 Ísafj Óþekkt Jörð Vg	Ófrágeng	
Gerðhamradalur	6240303	17848	624	03_04400	Norðvestur	Vestf	Ísafj	Gerðhamrar 1 og 2	Ófrágeng	
Sæluhús	6240401	17849	624	03_09630	Norðvestur	Vestf	Ísafj	4200 Ísafj Óþekkt Jörð Vg	Ófrágeng	
Langá	6240402	17850	624	04_00000	Norðvestur	Vestf	Ísafj	4200 Ísafj Óþekkt Jörð Vg	Ófrágeng	
Syðridalshvægur	6290201	19199	629	02_01870	Norðvestur	Vestf	Bolungah	Hanhóll	Hálfrág	
Eyrarúil	6330101	17877	633	01_01330	Norðvestur	Vestf	Súðavíkh	Eyri 1 Ísafrið	Hálfrág	
Fjarðarhornsa	6330202	17880	633	02_01430	Norðvestur	Vestf	Súðavíkh	Reykjarfjörður	Ófrágeng	Flugmálastjórn Íslands



## Norðvestursvæði

Námubretti	Gamla námunur	Fastur	Vegnr	Stöð	Svæði Vg	Gamla umdæmið	Sveitarfélag	Heiti jarðar	Staða Frágangs	Aðrir réttthafar en Vg
Sveinhúsánama	6330201	17879	633	02_10060	Norðvestur	Vestf	Súðavfkh	Sveinshús	Ófrágeng	
Varnsfjarðarnes	6330302	17883	633	03_04230	Norðvestur	Vestf	Súðavfkh	Skálavík	Hálfrág	
Saltvík	6330301	17882	633	03_06020	Norðvestur	Vestf	Súðavfkh	Skálavík	Hálfrág	
Hafnarðalur	6350101	17888	635	01_06900	Norðvestur	Vestf	Hólmarvík	Hafnarðalur	Hálfrág	
Hallsstaðir	6350202	17892	635	01_08820	Norðvestur	Vestf	Hólmarvík	Hallsstaðir	Ófrágeng	
Hamar	6350203	17893	635	02_00033	Norðvestur	Vestf	Hólmarvík	Hamar	Hálfrág	
Melgraseyri	6350205	17894	635	02_06610	Norðvestur	Vestf	Hólmarvík	Melgraseyri	Hálfrág	
Ármúli	6350303	17896	635	03_03060	Norðvestur	Vestf	Hólmarvík	Ármúli 1	Ófrágeng	
Kirkjubólsmána	6612001	17768	639	01_01130	Norðvestur	Vestf		4200 Ísafj Óþekkt Jörð Vg	Hálfrág	Ísafjarðarþær
Krossárdalur	6410101	17902	641	01_00740	Norðvestur	Vestf	Broddalsh	4909 Broddalsh Óþekkt Jörð Vg	Hálfrág	
Staður, melur norðan réttar	6430204	17906	643	02_00480	Norðvestur	Vestf		Staður m/Hofsstöðum	Hálfrág	
Selá	6430202	17904	643	02_03000	Norðvestur	Vestf		Geirmundarstaðir	Ófrágeng	
Skarðsnáma	6430301	17907	643	03_05150	Norðvestur	Vestf	Kaldrnh	Skarð	Ófrágeng	
Ásmundarnes	6430403	20064	643	04_03400	Norðvestur	Vestf	Kaldrnh	Ásmundarnes	Ófrágeng	
Reykjarvík	6430401	17908	643	04_09830	Norðvestur	Vestf	Kaldrnh	Reykjarvík	Hálfrág	
Eyjar	6430501	17909	643	05_00540	Norðvestur	Vestf		Eyjar 1	Ófrágeng	
Kraká	6430601	17914	643	06_09500	Norðvestur	Vestf	Kaldrnh	Veiðileysa 1	Ófrágeng	
Kjósará	6430705	19201	643	07_01760	Norðvestur	Vestf	Kaldrnh	Kjós	Hálfrág	
Kvifarkleitur	6430701	17915	643	07_02810	Norðvestur	Vestf	Kaldrnh	4901 Árnesh Óþekkt Jörð Vg	Hálfrág	
Víganes	6430703	17918	643	07_17160	Norðvestur	Vestf	Kaldrnh	Víganes	Ófrágeng	
Gjögur	6430704	17917	643	07_17680	Norðvestur	Vestf	Kaldrnh	Gjögur 1	Ófrágeng	
Skarð	6430806	20062	643	08_05910	Norðvestur	Vestf	Kaldrnh	Stóra-Ávík	Hálfrág	
Fimmbogastaðir	6430807	20063	643	08_06710	Norðvestur	Vestf	Kaldrnh	Fimmbogastaðir	Hálfrág	
Hvalvík	6430801	17919	643	08_10210	Norðvestur	Vestf	Kaldrnh	Melar 1	Ófrágeng	
Redholt	6450105	17925	645	03_01260	Norðvestur	Vestf	Kaldrnh	Bær 1	Hálfrág	
Bejarland	6450304	17931	645	03_04030	Norðvestur	Vestf	Kaldrnh	Bær 1	Ófrágeng	
Gröngustaðá	6450305	17928	645	03_05240	Norðvestur	Vestf	Kaldrnh	Bjarnarnes	Hálfrág	
Bjarnarnes	6450302	17929	645	03_06530	Norðvestur	Vestf	Kaldrnh	Bjarnarnes	Ófrágeng	
Slétuvík	6450301	17927	645	03_08280	Norðvestur	Vestf	Kaldrnh	Kaldrananes 1	Hálfrág	
Urriðá	6450401	17932	645	04_02250	Norðvestur	Vestf	Kaldrnh	Kaldrananes 1	Ófrágeng	

## Norðvestursvæði

Námubretti	Gamla námunur	Fastur	Vegnr	Stöð	Svæði Vg	Gamla umdaemið	Svettarfélag	Heiti jarðar	Staða Frágangs	Aðrir réttthafar en Vg
Torfamelur	6690202	17941	690	12_00260	Norðvestur	Vestf	Broddanþ	4909 Broddanþ Óþekkt Jörð Vg	Ófrágeng	
Bálkastaðir	7010102	15922	1	k1_02974	Norðvestur	Norðl ve		Bálkastaðir 1	Ófrágeng	
Staðarskálánáma	7010104	15919	1	k1_03705	Norðvestur	Norðl ve		Staður	Ófrágeng	
Brandagil	7010202	15925	1	k2_01464	Norðvestur	Norðl ve	Húnaþ ve	Brandagil	Ófrágeng	
Reykjanáma syðri	7010210	19441	1	k2_10824	Norðvestur	Norðl ve	Húnaþ ve	Akurbrekka	Ófrágeng	
Reykir	7010201	15923	1	k2_10825	Norðvestur	Norðl ve	Húnaþ ve	Reykir	Ófrágeng	
Svertingsstaðir	7010402	15929	1	k3_10941	Norðvestur	Norðl ve	Húnaþ ve	Barð	Ófrágeng	
Lackjarmót	7010702	15940	1	k7_01470	Norðvestur	Norðl ve	Húnaþ ve	Lackjarmót	Ófrágeng	
Þorkelsþólsás	7010701	15936	1	k7_02476	Norðvestur	Norðl ve	Húnaþ ve	Þorkelsþóll 1	Ófrágeng	
Öxl	7010801	15942	1	k8_08110	Norðvestur	Norðl ve		Öxl 1	Hálfrág	
Háimelur	7010805	15944	1	k8_09863	Norðvestur	Norðl ve		Brekka	Ófrágeng	
Litla-Giljá	7010802	15948	1	k8_10122	Norðvestur	Norðl ve		Litla-Giljá	Ófrágeng	
Kringlumelar	7010904	15952	1	k9_00888	Norðvestur	Norðl ve		Kringla	Hálfrág	
Laxá	7010903	15950	1	k9_07296	Norðvestur	Norðl ve		Hjaltabakki	Hálfrág	
Þjörnólfsstaðir	7011203	15958	1	m2_02878	Norðvestur	Norðl ve		Þjörnólfsstaðir	Hálfrág	
Audólfsstaðir 2	7011307	19460	1	m3_07239	Norðvestur	Norðl ve		Audólfsstaðir	Ófrágeng	
Æsustaðanáma 2	7011309	19461	1	m3_08062	Norðvestur	Norðl ve		Æsustaðir	Ófrágeng	
Svartá, Kringlaeyrar	7011406	15970	1	m4_00892	Norðvestur	Norðl ve	Bólstaðir	Bólstaðarhlöð 2	Ófrágeng	
Víðimýrarsel meðan hringskáfu	7011508	19462	1	m5_09397	Norðvestur	Norðl ve		Víðimýrarsel	Ófrágeng	
Nána 1	7011518	19464	1	m5_10099	Norðvestur	Norðl ve		Brekka	Ófrágeng	
Perjuólmi	7011711	15992	1	m7_03867	Norðvestur	Norðl ve		Syðsta-Grund	Ófrágeng	
Úlfsstaðagróf	7011903	16002	1	m9_04984	Norðvestur	Norðl ve	Akrahr	Úlfsstaðir	Hálfrág	
Skeiðungshófi	7012000	16004	1	m9_10943	Norðvestur	Norðl ve	Akrahr	Silfrastaðir	Hálfrág	
Gvendarnesnáma	7012104	16011	1	m0_04649	Norðvestur	Norðl ve	Akrahr	Silfrastaðir	Hálfrág	
Valagilsá	7012105	16013	1	n1_01466	Norðvestur	Norðl ve	Akrahr	Fremrikot	Ófrágeng	
Vatnahverfi	7740101	18052	74	01_01362	Norðvestur	Norðl ve	Blönduós	Vatnahverfi	Ófrágeng	
Laxárnáma í Refasveit	7740110	18054	74	02_00005	Norðvestur	Norðl ve		Nebri-Lækjardalur	Ófrágeng	
Ytri-Ey	7740208	19458	74	02_06066	Norðvestur	Norðl ve		Ytri-Ey	Ófrágeng	
Vindhælisnáma	7740205	18059	74	02_10237	Norðvestur	Norðl ve		Vindhæli	Ófrágeng	

## Norðvestursvæði

Námubretti	Gamla námunn	Fastnr	Vegnr	Stöð	Svæði Vg	Gamla undarmið	Svettarfélag	Heiti jarðar	Staða Frágangs	Aðrir réttthafar en Vg
Vindhaelismána 2	7740206	19545	74	02_10496	Norðvestur	Norðl ve		Vindhaeli	Ófrágeng	
Árbakki	7740207	19457	74	02_11602	Norðvestur	Norðl ve		Árbakki	Ófrágeng	
Brautarholt	7750203	18107	75	02_02599	Norðvestur	Norðl ve	Skagafj	Brautarholt	Ófrágeng	
Mið-Grund	7760101	18153	76	01_01769	Norðvestur	Norðl ve	Akrahf	Mið-Grund	Ófrágeng	
Ivermána	7760106	18151	76	01_08655	Norðvestur	Norðl ve	Akrahf	Frostastaðir 3	Hálfrág	
Varnsleysa	7760201	18156	76	02_09940	Norðvestur	Norðl ve		Varnsleysa	Ófrágeng	
Bakkamána	7660101	18204	76	03_00800	Norðvestur	Norðl ve	Skagafj	Bakki	Ófrágeng	
Bakki	7760301	18161	76	03_00801	Norðvestur	Norðl ve	Skagafj	Bakki	Hálfrág	
Stóragarði	7760406	18165	76	04_01740	Norðvestur	Norðl ve	Skagafj	Stóra-Garði	Hálfrág	
Miðhús	7760407	19539	76	06_07655	Norðvestur	Norðl ve	Skagafj	Miðhús	Ófrágeng	
Höfðamána	7760605	18174	76	06_08755	Norðvestur	Norðl ve	Skagafj	Höfði	Ófrágeng	
Lónkotsmána	7760604	18175	76	07_02596	Norðvestur	Norðl ve	Skagafj	Lónkot	Hálfrág	
Bræðráð	7760702	18179	76	07_03598	Norðvestur	Norðl ve	Skagafj	Bræðráð 1-2	Ófrágeng	
Hrolleifsdalsá	7760701	18176	76	07_04856	Norðvestur	Norðl ve	Skagafj	Tjarnir	Hálfrág	
Hrolleifsdalsá 2	7760707	19540	76	07_05413	Norðvestur	Norðl ve	Skagafj	Fell	Ófrágeng	
Reykjarhöll Iaxeldisstöð	7760710	18178	76	07_13457	Norðvestur	Norðl ve	Skagafj	Reykjarhöll 1 og 2	Ófrágeng	
Gimbrarlettur	7760712	19509	76	07_13644	Norðvestur	Norðl ve	Skagafj	Reykjarhöll 1 og 2	Ófrágeng	
Dalísós	7760801	18181	76	08_06149	Norðvestur	Norðl ve	Skagafj	Langhús	Ófrágeng	
Hraunáosnána	7760904	18184	76	09_05862	Norðvestur	Norðl ve		Hraun 2	Hálfrág	
Laufskógur	7760902	18186	76	09_12142	Norðvestur	Norðl ve		Hraun 2	Ófrágeng	
Hofsóssnána	7770102	19508	77	01_00285	Norðvestur	Norðl ve	Skagafj	5611 Skagab Óþekkt Jörð Vg	Hálfrág	
Klaufabrekkanána	7820110	19542	82	11_01253	Norðvestur	Norðl ve		Klaufabrekkur	Ófrágeng	
Stiffubólar	7820201	19543	82	12_02539	Norðvestur	Norðl ve	Skagafj	Hvannur	Hálfrág	
Grimsármeilánána	7020106	19526	702	01_03919	Norðvestur	Norðl ve	Húnaþ ve	Tannstaðir	Hálfrág	
Bessastaðanána	7020108	19555	702	02_00000	Norðvestur	Norðl ve	Húnaþ ve	Bessastaðir	Ófrágeng	
Bálkastaðanána á Heggstaðanesi	7020112	19556	702	02_00001	Norðvestur	Norðl ve	Húnaþ ve	Bálkastaðir syðri	Ófrágeng	
Heggstaðanes	7020203	17948	702	02_04454	Norðvestur	Norðl ve	Húnaþ ve	Heggstaðir	Ófrágeng	
Útbleiksstaðir	7020202	17947	702	02_04455	Norðvestur	Norðl ve	Húnaþ ve	Útbleiksstaðir	Ófrágeng	
Sandanána	7020201	17946	702	02_04456	Norðvestur	Norðl ve	Húnaþ ve	Sandar	Ófrágeng	
Staðarbakki	7040105	17950	704	01_03972	Norðvestur	Norðl ve	Húnaþ ve	Staðarbakki 1	Hálfrág	

## Norðvestursvæði

Námubretti	Gamla námunn	Fastnr	Vegnr	Stöð	Svæði Vg	Gamla umdæmið	Svettarfélag	Heiti jarðar	Staða Frágangs	Aðrir réttthafar en Vg
Staðhólanána	7040106	17952	704	01_05010	Norðvestur	Norðl ve	Húnaþ ve	Staðarbakki 1	Ófrágeng	
Krókstaðamelur	7040101	17949	704	01_07565	Norðvestur	Norðl ve	Húnaþ ve	Króksstaðir	Ófrágeng	
Brekkulakur	7040102	17954	704	01_09820	Norðvestur	Norðl ve	Húnaþ ve	Brekkulakur	Ófrágeng	
Nána sunnan við veðhúsið.	7040205	19432	704	02_03366	Norðvestur	Norðl ve	Húnaþ ve	Laði-Hvammur	Hálfrág	
Spenamelar	7040201	17955	704	02_04748	Norðvestur	Norðl ve	Húnaþ ve	Laði-Hvammur	Ófrágeng	
Uppsalanána 2 f	7040204	19433	704	02_13485	Norðvestur	Norðl ve	Húnaþ ve	Uppsalar	Ófrágeng	
Miðfirði	7040203	17958	704	02_13486	Norðvestur	Norðl ve	Húnaþ ve	Uppsalar	Ófrágeng	
Uppsalanána 3 f	7040206	19434	704	02_13738	Norðvestur	Norðl ve	Húnaþ ve	Uppsalar	Ófrágeng	
Miðfirði	7040208	19435	704	02_14425	Norðvestur	Norðl ve	Húnaþ ve	Bjargshóll	Hálfrág	
Merkjalakur	7040202	17956	704	02_15790	Norðvestur	Norðl ve	Húnaþ ve	Bjargshóll	Ófrágeng	
Ytra-Bjarg	7040210	19436	704	02_15970	Norðvestur	Norðl ve	Húnaþ ve	Ytra-Bjarg	Ófrágeng	
Nána sunnan Urriðarár	7040305	19437	704	03_02352	Norðvestur	Norðl ve	Húnaþ ve	Ytra-Bjarg	Ófrágeng	
Urriðarárnána	7040302	17960	704	03_02452	Norðvestur	Norðl ve	Húnaþ ve	Syðri-Urriðará	Hálfrág	
Syðri-Torfustaðir	7040301	17959	704	03_03035	Norðvestur	Norðl ve	Húnaþ ve	Norri-Torfustaðir	Ófrágeng	
Urriðarárnána 2	7040307	19438	704	03_03035	Norðvestur	Norðl ve	Húnaþ ve	Syðri-Urriðará	Ófrágeng	
Grafárnána	7110101	17961	711	01_02574	Norðvestur	Norðl ve	Húnaþ ve	Gröf	Ófrágeng	
Grafarnelur 2	7110103	19426	711	01_03310	Norðvestur	Norðl ve	Húnaþ ve	Gröf	Ófrágeng	
Kárastaðaleiti	7110104	17969	711	01_04911	Norðvestur	Norðl ve	Húnaþ ve	Ytri-Kárastaðir	Hálfrág	
Bergsstaðanána	7110301	19522	711	03_00887	Norðvestur	Norðl ve	Húnaþ ve	Bergsstaðir	Ófrágeng	
Hvítserksnána	7110503	17979	711	05_04368	Norðvestur	Norðl ve	Húnaþ ve	Ósar	Hálfrág	
Klambranána	7110602	17981	711	06_06762	Norðvestur	Norðl ve	Húnaþ ve	Aflsstaðir	Ófrágeng	
Nána við afleggjara að Grund	7110609	19425	711	06_10355	Norðvestur	Norðl ve	Húnaþ ve	Grund	Hálfrág	
Kerhóll	7150101	17991	715	01_00925	Norðvestur	Norðl ve	Húnaþ ve	Aubunnarstaðir II	Ófrágeng	
Vannsendanána	7170101	19524	717	01_03185	Norðvestur	Norðl ve	Húnaþ ve	Gottorp	Ófrágeng	
Katlanána	7170102	19525	717	01_10667	Norðvestur	Norðl ve	Húnaþ ve	Litla-Borg	Ófrágeng	
Klofasteinsnána	7210101	18001	721	01_03207	Norðvestur	Norðl ve	Sveinsch	Hagi	Ófrágeng	
Hnjúksnána	7220101	19529	722	01_04725	Norðvestur	Norðl ve		Hnjúkur	Ófrágeng	
Kornsó	7220102	18005	722	01_13017	Norðvestur	Norðl ve		Kornsó	Ófrágeng	



## Norðvestursvæði

Námubretti	Gamla námunur	Fastur	Vegnr	Stöð	Svæði Vg	Gamla umdaemið	Svettarfélag	Heiti jarðar	Staða Frágangs	Aðrir réttthafar en Vg
Melagerðisnáma	7230201	18010	722	02_04124	Norðvestur	Norðl ve	Ásahr_Ne	Márðarnipúur	Hálfrág	
Haukagilsnáma	7220204	19530	722	02_06841	Norðvestur	Norðl ve	Ásahr_Ne	Haukagil	Ófrágeng	
Hofsnáma	7220306	19444	722	03_08507	Norðvestur	Norðl ve	Ásahr_Ne	Hof	Ófrágeng	
Langihryggur	7240103	18017	724	01_05377	Norðvestur	Norðl ve		Stóra-Giljá	Hálfrág	
Reykjanáma 2	7240108	19453	724	01_07050	Norðvestur	Norðl ve		Reykir	Ófrágeng	
Steinholtsnáma	7240105	18012	724	01_07550	Norðvestur	Norðl ve		Reykir	Ófrágeng	
Auðkúla við minkahús	7260104	18019	726	01_09163	Norðvestur	Norðl ve		Auðkúla 2	Hálfrág	
Svínadalsá ofan Rútsstaða	7270104	19557	727	02_06079	Norðvestur	Norðl ve	Svínavtur	Rútsstaðir	Hálfrág	
Ljóshólanáma	7270102	19558	727	02_06080	Norðvestur	Norðl ve	Svínavtur	Ljóshólar	Ófrágeng	
Skeiðvallarnáma	7310105	18026	731	01_01026	Norðvestur	Norðl ve		5604 Blönduós Óþekkt Jorð Vg	Ófrágeng	
Gunnfróvarstanáma	7310104	18025	731	01_11381	Norðvestur	Norðl ve		Gunnfróvarstaðir	Hálfrág	
Blanda	7310106	18023	731	01_11383	Norðvestur	Norðl ve		Hollastaðir	Ófrágeng	
Tindaleiti	7310204	18031	731	02_00369	Norðvestur	Norðl ve	Svínavtur	Tindar	Ófrágeng	
Látla-Búrfell	7310205	18033	731	02_02710	Norðvestur	Norðl ve	Svínavtur	Látla-Búrfell	Ófrágeng	
Sólheimanáma	7310207	19449	731	02_05503	Norðvestur	Norðl ve	Svínavtur	Sólheimar	Ófrágeng	
Blöndueyrar við Ytri-Löngumýri	7310309	18039	731	03_04675	Norðvestur	Norðl ve		Ytri-Löngumýri	Ófrágeng	
Bollastaðanáma	7330106	19451	733	02_00000	Norðvestur	Norðl ve	Bólsthur	Bollastaðir	Ófrágeng	
Náma í Blöndu við Eyvindarstaði	7330103	19450	733	02_00001	Norðvestur	Norðl ve	Bólsthur	Eyvindarstaðir	Hálfrág	
Kífustaðanáma	7340102	18049	734	03_00000	Norðvestur	Norðl ve	Bólsthur	Stafn	Hálfrág	
Emisnáma	7410104	19455	741	01_01107	Norðvestur	Norðl ve	Blönduós	Emi	Ófrágeng	
Skúlahorn	7011101	15955	741	01_01240	Norðvestur	Norðl ve	Blönduós	5605 Svínaveir Óþekkt Jorð Vg	Ófrágeng	
Sólvaðakki 2	7410106	19454	741	01_05405	Norðvestur	Norðl ve	Blönduós	Sólvaðakki	Ófrágeng	
Skeiðastaðanáma við Þverárfjallsveg	7440210	18071	744	02_07278	Norðvestur	Norðl ve		Skeiðastaðir	Hálfrág	
Heiði	7450906	19505	744	03_08205	Norðvestur	Norðl ve		Heiði	Ófrágeng	

## Norðvestursvæði

Námuhætti	Gamla númer	Fastur	Vegnr	Stöð	Svæði Vg	Gamla undarmið	Sveitarfélag	Heiti jarðar	Staða Frágangs	Aðrir réttthafar en Vg
Spákonufell	7740304	18063	745	01_00383	Norðvestur	Norðl ve		5609 Höfðabur Óþekkt Jörð Vg	Ófrágeng	
Skeldvallanáma	7450107	19486	745	01_00955	Norðvestur	Norðl ve		5609 Höfðabur Óþekkt Jörð Vg	Ófrágeng	
Harastanáma	7450102	18073	745	01_05417	Norðvestur	Norðl ve		Neðri-Harrastabur	Ófrágeng	
Bakkanáma	7450103	18074	745	01_07823	Norðvestur	Norðl ve		Bakki	Ófrágeng	
Steinýjarstabanáma	7450104	18075	745	01_07962	Norðvestur	Norðl ve		Skeggjastabur	Ófrágeng	
Skeggjastabur	7450101	18072	745	01_08374	Norðvestur	Norðl ve		Skeggjastabur	Ófrágeng	
Sviðingsnáma	7450303	18083	745	03_04670	Norðvestur	Norðl ve	Skagab	Kálfsbarnar	Ófrágeng	
Hafnir 2	7450314	19489	745	03_11722	Norðvestur	Norðl ve	Skagab	Hafnir	Ófrágeng	
Hafnarnáma	7450316	19490	745	03_12138	Norðvestur	Norðl ve	Skagab	Hafnir	Ófrágeng	
Kaldrani	7450302	18082	745	04_02190	Norðvestur	Norðl ve		Hafnir	Hálfrág	
Múladalur	7450402	18087	745	04_05037	Norðvestur	Norðl ve		Vfukur	Ófrágeng	
Vfukur	7450401	18085	745	04_07721	Norðvestur	Norðl ve		Vfukur	Ófrágeng	
Keta Ketubjörg	7450601	18089	745	06_01917	Norðvestur	Norðl ve	Skagafj	Keta	Hálfrág	
Hvalnesnáma	7450602	18090	745	06_07816	Norðvestur	Norðl ve	Skagafj	Hvalnes	Ófrágeng	
Bergskálanáma neðri	7450607	19492	745	06_08453	Norðvestur	Norðl ve	Skagafj	Bergskáli	Ófrágeng	
Skagacilsnáma 2	7450609	19494	745	06_08503	Norðvestur	Norðl ve	Skagafj	Hvalnes	Ófrágeng	
Náma	7450613	19496	745	06_09106	Norðvestur	Norðl ve	Skagafj	Hvalnes	Ófrágeng	
Hvammkotsnáma	7450705	19498	745	07_03214	Norðvestur	Norðl ve	Skagafj	Hvammkot	Ófrágeng	
Gauksstaðá	7450710	18092	745	07_05578	Norðvestur	Norðl ve	Skagafj	Gauksstaðir 1	Ófrágeng	
Sævarlandsnáma 2	7450815	19499	745	08_03535	Norðvestur	Norðl ve	Skagafj	Sævarland	Ófrágeng	
Hafragilsnáma	7450811	18097	745	08_04536	Norðvestur	Norðl ve	Skagafj	Þorbjargarstaðir	Ófrágeng	
Fagranes	7480101	18105	748	01_05300	Norðvestur	Norðl ve	Skagafj	Fagranes	Ófrágeng	
Hólakotsnáma	7480106	19507	748	01_08145	Norðvestur	Norðl ve	Skagafj	Hólkot	Ófrágeng	
Ytri-Yngveldarstaðir	7480108	19506	748	02_00000	Norðvestur	Norðl ve	Skagafj	Ingveldarstaðir-ytri	Ófrágeng	
Kolgröf	7510104	19472	751	01_03787	Norðvestur	Norðl ve	Skagafj	Kolgröf	Hálfrág	
Kolgröf 2	7510106	19471	751	01_04420	Norðvestur	Norðl ve	Skagafj	Kolgröf	Ófrágeng	
Náma	7510109	19473	751	01_09597	Norðvestur	Norðl ve	Skagafj	Brekukot	Ófrágeng	
Reykjavellir II	7520105	19416	752	01_07552	Norðvestur	Norðl ve	Skagafj	Reykjavellir	Ófrágeng	
Brúnastabanáma	7520205	18135	752	02_07023	Norðvestur	Norðl ve	Skagafj	Brúnastabur 1 og 2	Hálfrág	
Breiðagerðisnáma 3	7520308	19474	752	03_00454	Norðvestur	Norðl ve	Skagafj	Breið	Hálfrág	
Breiðagerði II, holt B	7520302	18141	752	03_01814	Norðvestur	Norðl ve	Skagafj	Breið	Hálfrág	

## Norðvestursvæði

Námubretti	Gamla námunnur	Fastnr	Vegnr	Stöð	Svæði Vg	Gamla umdæmið	Svettarfélag	Heiti jarðar	Staða Frágangs	Aðrir réttthafar en Vg
Nána	7520305	19481	752	03_02079	Norðvestur	Norðl ve	Skagafj	Tunguháls 2	Hálfrág	
Tunguháls, holt C	7520303	18140	752	03_02485	Norðvestur	Norðl ve	Skagafj	Tunguháls 2	Hálfrág	
Litla-Hlíð	7520406	19475	752	04_05067	Norðvestur	Norðl ve	Skagafj	Litla-Hlíð	Hálfrág	
Vallholt	7530106	19467	753	01_01747	Norðvestur	Norðl ve		Ytra-Vallholt	Ófrágeng	
Stokkholmi	7530102	18143	753	01_04020	Norðvestur	Norðl ve		Stokkholmi	Ófrágeng	
Vindheimar	7520101	18123	753	01_05064	Norðvestur	Norðl ve		Vindheimar 1	Ófrágeng	Landelgandi
Héraðsdalur	7540101	18144	754	01_04827	Norðvestur	Norðl ve	Skagafj	Héraðsdalur 1	Ófrágeng	
Gilhagi	7550101	18148	755	01_00459	Norðvestur	Norðl ve	Skagafj	Gilhagi	Hálfrág	
Ánastaðir	7550106	19482	755	02_00000	Norðvestur	Norðl ve	Skagafj	Ánastaðir	Hálfrág	
Byrgisskarð	7580102	19480	758	01_01370	Norðvestur	Norðl ve	Skagafj	Byrgisskarð	Ófrágeng	
Nána 1	7580103	19479	758	01_01370	Norðvestur	Norðl ve	Skagafj	Skatastaðir	Ófrágeng	
Bústaðir	7580106	19477	758	01_01371	Norðvestur	Norðl ve	Skagafj	Bústaðir	Ófrágeng	
Nána 2	7580104	19478	758	01_01372	Norðvestur	Norðl ve	Skagafj	Skatastaðir	Ófrágeng	
Skatastaðanáma	7580110	19476	758	01_01373	Norðvestur	Norðl ve	Skagafj	Skatastaðir	Ófrágeng	
Nána neðan við brú	7590102	19485	759	01_00426	Norðvestur	Norðl ve	Akrahr	Flatatunga	Ófrágeng	
Flatatungunáma	7590105	19484	759	02_00000	Norðvestur	Norðl ve	Akrahr	Flatatunga	Ófrágeng	
Tyrfinngstaðanáma	7590110	19483	759	02_00001	Norðvestur	Norðl ve	Akrahr	Tyrfinngstaðir	Ófrágeng	
Skarðsá	7620105	19466	762	02_00000	Norðvestur	Norðl ve	Skagafj	Skarðsá	Ófrágeng	
Leirholtsnáma	7640104	19226	764	01_00003	Norðvestur	Norðl ve	Skagafj	Utanverðunes	Hálfrág	
Nána norðan Hellulands	7640103	19537	764	01_01208	Norðvestur	Norðl ve	Skagafj	Utanverðunes	Ófrágeng	
Keta	7640202	19469	764	02_00203	Norðvestur	Norðl ve	Skagafj	Keta	Ófrágeng	
Hólar	7670112	19502	767	01_09596	Norðvestur	Norðl ve	Skagafj	Hólar	Ófrágeng	
Hvarmsá	7670202	18210	768	02_00000	Norðvestur	Norðl ve	Skagafj	Reykir	Ófrágeng	
Neðri Ás	7690107	19503	769	01_03155	Norðvestur	Norðl ve	Skagafj	Neðri-Ás 1	Ófrágeng	
Brúnkollumeljar	7830102	18216	783	01_02657	Norðvestur	Norðl ve	Skagafj	Hólkot	Ófrágeng	
Á	7830101	18215	783	01_02911	Norðvestur	Norðl ve	Skagafj	Á	Hálfrág	
Hofsnáma 1	7830103	18217	783	01_05144	Norðvestur	Norðl ve	Skagafj	Hof	Ófrágeng	
Sigríðarstaðir/Nes	7870115	19415	787	02_00000	Norðvestur	Norðl ve	Skagafj	Sigríðarstaðir	Ófrágeng	
Þverá	7890106	19511	789	01_05204	Norðvestur	Norðl ve	Skagafj	Þverá og Klón	Ófrágeng	
Fjarðará náma B	7920202	18226	792	02_00000	Norðvestur	Norðl ve	Sigtufj	5000 Siglufj Óþekkt Jörð Vg	Ófrágeng	
Barð	7870102	18219	7875	02_00000	Norðvestur	Norðl ve	Skagafj	Barð	Ófrágeng	

## Norð austursvæði

Námubretti	Gamla námunn	Fastnr	Vegnr	Stöð	Svæði Vg	Gamla undarmið	Sveitarfélag	Heiti jarðar	Staða Frágangs	Aðrir réttthafar en Vg
Hrífgerði	8011404	16069	1	q3_11988	Norð austur	Norð ey		Hrífgerði	Hálfrág	
Kambarsáreyrar	8011511	16077	1	q5_06733	Norð austur	Norð ey	Pingeyssv	Kambarsstaðir 1	Hálfrág	
Ljósavatnsskarði	8011509	16075	1	q5_13238	Norð austur	Norð ey	Pingeyssv	Vainsemi	Hálfrág	Aðrir
Vainsemdamelar	8011903	19684	1	q9_01271	Norð austur	Norð ey		Máskot	Hálfrág	
Við bæinn Máskot	8011908	19687	1	q9_09608	Norð austur	Norð ey		Helluvað 1	Ófrágeng	
Norðan við Stöng, Mývatnssveit	8012310	16094	1	r3_07199	Norð austur	Norð ey	Skútnush	Reykjahlöð 1	Hálfrág	
Náma við Sandfell	8012709	16099	1	r7_09001	Norð austur	Norð ey	Óxarfjhr	Grfmstunga 2	Ófrágeng	
Biskupsháls	8820101	18259	82	01_01224	Norð austur	Norð ey		Djúparbakk	Hálfrág	Aðrir
Djúparbakk	8820208	19719	82	02_10085	Norð austur	Norð ey		Særri-Árskógur	Hálfrág	
Árskógshögr	8820307	18265	82	03_07674	Norð austur	Norð ey	Dalvíkurb	Háls	Ófrágeng	Dalvíkurbyggð
Hálsá	8820903	19899	82	09_04500	Norð austur	Norð ey	Ólafsfj	Bakki	Ófrágeng	
Bakki Ólafsfjarðardal	8820906	19900	82	09_06882	Norð austur	Norð ey	Ólafsfj	6200 Ólafsfj Óþekkt Jorð Vg	Ófrágeng	
Lágbeidi, við Hádegisfjall (Pvergil)	8820907	19901	82	09_07511	Norð austur	Norð ey	Ólafsfj	6200 Ólafsfj Óþekkt Jorð Vg	Hálfrág	
Lágbeidi, norðan við neyðarskýli	8850105	19961	85	01_06165	Norð austur	Norð ey	pingeyssv	Árland	Hálfrág	
Árland	8850109	19962	85	01_12480	Norð austur	Norð ey	pingeyssv	Hrafnstaðir	Ófrágeng	Aðrir
Ljósveitingabúð	8850205	19982	85	02_05498	Norð austur	Norð ey		Rauðaskriða 1	Ófrágeng	
Rauðaskriða	8850603	19972	85	06_10660	Norð austur	Norð ey		Tunguveilir	Ófrágeng	
Skeifá	8850701	19631	85	07_00975	Norð austur	Norð ey	Tjörnes	Ísólfstaðir	Ófrágeng	
Sjónarhóll	8851108	19977	85	11_11930	Norð austur	Norð ey		Ás 1	Hálfrág	
Austan við Ástjörn	8851104	18371	85	12_05320	Norð austur	Norð ey	Óxarfjhr	Ærlicur	Ófrágeng	Aðrir
Ærlækjarnáma	8851203	19879	85	12_06920	Norð austur	Norð ey	Óxarfjhr	Vilðnes	Ófrágeng	Aðrir
Vilðnes	8851303	20881	85	13_01700	Norð austur	Norð ey	Óxarfjhr	Pverá	Ófrágeng	
Pverá Óxarfirði - Dalsbrekka	8851401	18376	85	13_11320	Norð austur	Norð ey	Óxarfjhr	Daðastaðir	Ófrágeng	Aðrir
Sveltingur	8851408	19882	85	14_06510	Norð austur	Norð ey	Óxarfjhr	Elfr-Hólar	Ófrágeng	
Elfrhólahraun	8851406	19883	85	14_07010	Norð austur	Norð ey	Óxarfjhr	Presihólar	Ófrágeng	Aðrir
Presihólahraun 1	8851403	18379	85	14_07393	Norð austur	Norð ey	Óxarfjhr	Presihólar	Ófrágeng	Aðrir
Presihólar	8851602	18380	85	16_04366	Norð austur	Norð ey	Óxarfjhr	Snartarstaðir	Ófrágeng	Aðrir
Náma norðan við gamla flugvöllinn										



## Norðaustursvæði

Námubætti	Gamla námunnur	Fastnr	Vegnr	Stöð	Svæði Vg	Gamla undarmið	Sveitarfélag	Heiti jarðar	Staða Frágangs	Aðrir réttthafar en Vg
Brunnavatn (Akursnáma)	8851701	18384	85	17_01989	Norðaustur	Norð ey	Öxarfjhr	Leirhöfn	Ófrágeng	
Undir Geflu norðanverð Leirh.fjöll	8851703	20030	85	17_03485	Norðaustur	Norð ey	Öxarfjhr	Leirhöfn	Hálfrág	
Kötluvatn (við suðurenda)	8851710	19904	85	17_04840	Norðaustur	Norð ey	Öxarfjhr	Núpskatla II	Ófrágeng	Aðrir
Við Schjarnir	8851708	19903	85	17_04930	Norðaustur	Norð ey	Öxarfjhr	Núpskatla I	Ófrágeng	Aðrir
Leirhafnarfjöll (SV við Núpskötlu)	8851702	18381	85	17_05008	Norðaustur	Norð ey	Öxarfjhr	Grjónes 1	Ófrágeng	
Rífsmailir	8851803	19908	85	18_04848	Norðaustur	Norð ey	Öxarfjhr	Blíkaklón	Hálfrág	
Harðbaksnáma á Sléttu	8851905	18390	85	19_04023	Norðaustur	Norð ey		Harðbakur I	Hálfrág	Raufarhafnar-hreppur/Siglinga-stofnun Íslands
Vogur	8852105	19912	85	21_00852	Norðaustur	Norð ey		Vogur	Ófrágeng	
Ormarslónsnáma	8852101	18393	85	21_05779	Norðaustur	Norð ey		Ormarslón	Hálfrág	
Þróngvuhorn S við Sveinungarvíkuraf	8852202	20021	85	22_00480	Norðaustur	Norð ey	Svalbir	Sveinungsvík 1	Ófrágeng	Raufarhafnar-hreppur
Sveinungarvíkurháma á Sléttu	8852203	18398	85	22_00932	Norðaustur	Norð ey	Svalbir	Sveinungsvík 1	Hálfrág	Raufarhafnar-hreppur
Hálsar vestan við Deildarvatn	8852204	18400	85	22_05800	Norðaustur	Norð ey	Svalbir	Sveinungsvík 1	Ófrágeng	
Kollavíkurháma	8852302	19914	85	23_03365	Norðaustur	Norð ey	Svalbir	Kollavík	Hálfrág	Aðrir
Hagalandsnáma	8852412	19924	85	23_09770	Norðaustur	Norð ey	Svalbir	Hermundarfell	Hálfrág	Aðrir
Vellir	8852400	19916	85	24_03824	Norðaustur	Norð ey	Svalbir	Sævarland 1	Ófrágeng	
Svalbarðsmelar II	8852403	18405	85	24_05480	Norðaustur	Norð ey	Svalbir	Svalbarð	Hálfrág	
Garðsmóar	8852405	18406	85	24_05480	Norðaustur	Norð ey	Svalbir	Garður	Hálfrág	
Brekknakotsvegsnáma	8852402	19922	85	24_05520	Norðaustur	Norð ey	Svalbir	Sævarland 1	Ófrágeng	
Flaga 1 (Óslandaafleggjari)	8852404	19928	85	24_11259	Norðaustur	Norð ey	Svalbir	Flaga 1	Hálfrág	Aðrir
Bríarland	8852509	18414	85	25_09254	Norðaustur	Norð ey		Bríarland	Ófrágeng	Aðrir

## Norð austursvæði

Námubretti	Gamla námunur	Fastur	Vegnr	Stöð	Svæði Vg	Gamla undarmið	Sveitarfélag	Heiti jarðar	Staða Frágangs	Aðrir réttthafar en Vg
Rauðabrekka rétt austan Botna	8852706	20024	85	27_04174	Norð austur	Norð ey	Pórsbhr	6707 Pórsbhr Óþekkt Jörð Vg	Ófrágeng	
Hrafnstaðir	8050104	18227	805	01_00645	Norð austur	Norð ey	Dalvíkurh	Hrafnstaðir	Hálfrág	
Skriða Hörgárdal	8150104	18252	815	01_05904	Norð austur	Norð ey		Skriða	Ófrágeng	
Dunhagi	8820105	18262	815	01_11701	Norð austur	Norð ey		Láti-Dunhagi 2	Ófrágeng	
Náma við Tréstaði	8160108	18257	816	01_09780	Norð austur	Norð ey	Hörgárh	Tréstaðir	Ófrágeng	Aðrir
Dvergstaðir Eyjafirði	8210304	20001	821	03_04771	Norð austur	Norð ey	Eyjafjv	Dvergstaðir	Hálfrág	Aðrir
Eyjafjarðará við Melgerðismela	8210410	18291	821	04_05825	Norð austur	Norð ey	Eyjafjv	6513 Eyjafjv Óþekkt Jörð Vg	Ófrágeng	
Hólakot	8260103	18299	826	01_09373	Norð austur	Norð ey	Eyjafjv	Hólakot	Ófrágeng	
Krosshólanáma Sölvadal	8270105	18300	827	01_05081	Norð austur	Norð ey	Eyjafjv	Eyvindarstaðir	Ófrágeng	
Norðan við Möðruvellir	8290209	18306	829	02_13861	Norð austur	Norð ey	Eyjafjv	Möðruvellir	Ófrágeng	
Hróastaðir Fnjóskadal	8330103	19955	833	01_03609	Norð austur	Norð ey	Þingeysv	Hróastaðir	Hálfrág	Aðrir
Fjósanunga	8330206	18328	833	02_07259	Norð austur	Norð ey	Þingeysv	Fjósanunga	Ófrágeng	
Á mótis við Belgá	8330209	19952	833	03_00010	Norð austur	Norð ey	Þingeysv	6612 Þingeysv Óþekkt Jörð Vg	Hálfrág	
Ármót við Fnjóská	8011403	16068	835	01_00076	Norð austur	Norð ey	Þingeysv	Nes	Ófrágeng	Aðrir
Veisa Fnjóskadal	8350103	20012	835	01_06535	Norð austur	Norð ey	Þingeysv	Veisa	Ófrágeng	
Ytri Höll Dalsmynni	8350203	20008	835	02_03164	Norð austur	Norð ey	Þingeysv	Ytri-Höll	Ófrágeng	
Háls (við Vaglaskógaveg)	8360102	19996	836	01_01462	Norð austur	Norð ey	Þingeysv	Háls	Ófrágeng	
Fremstafell	8410107	19960	841	01_03729	Norð austur	Norð ey	Þingeysv	Fremsta-Fell 2	Hálfrág	
Öxará	8420105	19232	842	01_03042	Norð austur	Norð ey	Þingeysv	Öxará	Ófrágeng	
Eyjadalísá	8420106	18334	842	01_08415	Norð austur	Norð ey	Þingeysv	Eyjadalísá	Hálfrág	
Engidalur	8430105	19939	843	01_11828	Norð austur	Norð ey	Þingeysv	Engidalur	Ófrágeng	
Helgastaðir	8450104	18342	845	01_03222	Norð austur	Norð ey	Þingeysv	Helgastaðir	Hálfrág	Aðrir
Pálmholt	8450102	20017	845	01_04056	Norð austur	Norð ey	Þingeysv	Pálmholt	Ófrágeng	Aðrir
Heiði, Mývatnssveit	8490106	19946	849	01_05007	Norð austur	Norð ey	Skútusih	Heiði	Ófrágeng	Aðrir
Ártún	8510209	18454	851	01_09695	Norð austur	Norð ey	Þingeysv	Ártún	Hálfrág	Aðrir
Rauðhólar í Laxárdal	8560106	20032	856	01_06035	Norð austur	Norð ey	Þingeysv	Kastvannur	Ófrágeng	Aðrir

## Norðaustursvæði

Námubretti	Gamla námunn	Fastnr	Vegnr	Stöð	Svæði Vg	Gamla undaemið	Sveitarfélag	Heiti jarðar	Staða Frágangs	Aðrir réttthafar en Vg
Árhvammur Laxárdalur	8570108	18457	856	02_00462	Norðaustur	Norð ey	Pingeyssv	Árhvammur	Ófrágeng	
Langahlíð	1862033	19976	862	02_16278	Norðaustur	Norð ey	Keldunir	6701 Keldunir Óþekkt Jörð Vg	Ófrágeng	
Hafnagilssvoss að vestan	8640302	19980	864	03_01999	Norðaustur	Norð ey	Óxarfjhr	Ás 1	Ófrágeng	
Rauðhöll	8640306	19978	864	03_06316	Norðaustur	Norð ey	Óxarfjhr	Ártekur	Ófrágeng	Aðrir
Sandfellshagi	8851208	18374	867	01_01517	Norðaustur	Norð ey	Óxarfjhr	Sandfellshagi 1	Hálfrág	
Vörðuhöll á Óxarfjarðarheiði	8670103	19891	867	01_03572	Norðaustur	Norð ey	Óxarfjhr	Sandfellshagi 1	Ófrágeng	Aðrir
Pverárhryna, Óxarfjarðarheiði	8670105	19892	867	01_07105	Norðaustur	Norð ey	Óxarfjhr	Sandfellshagi 1	Hálfrág	
Vestan við Kerlingarhygg	8670202	20026	867	02_02168	Norðaustur	Norð ey		Sandfellshagi 1	Ófrágeng	
Axarfjarðarheiði undir Þverfjalli	8670201	18460	867	02_06921	Norðaustur	Norð ey		Sandfellshagi 1	Hálfrág	
Deildarársdrög á Óxarfjarðarheiði	8670204	19893	867	02_09464	Norðaustur	Norð ey		6706 Svalbhr Óþekkt Jörð Vg	Ófrágeng	
Axarfjarðarheiði 3	8670304	19895	867	03_03763	Norðaustur	Norð ey	Svalbhr	6706 Svalbhr Óþekkt Jörð Vg	Ófrágeng	
Einarsskarðskvíslar-drög Axarfjarðarheiði	8670308	19894	867	03_04527	Norðaustur	Norð ey	Svalbhr	6706 Svalbhr Óþekkt Jörð Vg	Ófrágeng	
Axarfjheiði 1, Þrjófaklettibrekkur	8670301	18461	867	04_07384	Norðaustur	Norð ey	Svalbhr	Sævarland 1	Ófrágeng	
Heiði á Langanesi	8690304	19918	869	04_07163	Norðaustur	Norð ey	Þórshlr	Heiði 1	Ófrágeng	
Fjallalekjarselnsnára	8852411	19926	897	02_01986	Norðaustur	Norð ey	Svalbhr	Fjallalekjarsel	Ófrágeng	
Óxhöll Barkáral	8212011	19997	8212	01_00751	Norðaustur	Norð ey	Hörgárð	Óxhöll	Hálfrág	
Vansendi, Ljósavannsskarði	8662012	19693	8662	01_00865	Norðaustur	Norð ey	Pingeyssv	Vansendi	Ófrágeng	
Nýhöll SV við Viðarvatn	8903017	19981	8901	01_06779	Norðaustur	Norð ey	Óxarfjhr	Ný-Höll	Hálfrág	

## Norð austursvæði

Námubretti	Gamla námunnur	Fastnr	Vegnr	Stöð	Svæði Vg	Gamla umdæmið	Svettarfélag	Heiti jarðar	Staða Frágangs	Aðrir réttthafar en Vg
Vestan	9010209	21151	1	s2_07917	Norð austur	Austurl	N-Hérað	Möðrudalur	Ófrágeng	
Möðrudalsvegur										
Fjármelar	9011120	16132	1	t1_01816	Norð austur	Austurl		Bót	Ófrágeng	
Bot í Bórðum	9011101	16129	1	t1_03569	Norð austur	Austurl		Bót	Ófrágeng	
Rangá	9011104	16130	1	t1_05403	Norð austur	Austurl		Flóðir	Hálfrág	
Jóka	9011601	16149	1	t6_07371	Norð austur	Austurl	A-Hérað	Hallbjarnastaðir	Hálfrág	
Haugaá	9011703	16155	1	t7_04396	Norð austur	Austurl	A-Hérað	Haugar	Ófrágeng	
Vatnsdalsá	9011702	16154	1	t7_08229	Norð austur	Austurl	A-Hérað	Vatnsskógar	Hálfrág	
Múlaá (Axará)	9011701	16153	1	t7_11548	Norð austur	Austurl	A-Hérað	Vatnsskógar	Ófrágeng	
Hestháls	9011803	16158	1	t8_05427	Norð austur	Austurl		Þorgrimsstaðir	Hálfrág	
Breiðdalsá	9011802	16157	1	t8_07289	Norð austur	Austurl		Þorgrimsstaðir	Hálfrág	
V10 Höskuldssstaðasel	9011801	16156	1	t8_11559	Norð austur	Austurl		Höskuldssstaðasel	Hálfrág	
Malarhaugur	9011906	16160	1	t9_10364	Norð austur	Austurl	Breiðdhr	Höskuldssstaðasel	Ófrágeng	
Krókalekur	9012001	16162	1	u0_05606	Norð austur	Austurl	Breiðdhr	Heydalir	Ófrágeng	
Klapparhylur	9012101	16163	1	u0_07336	Norð austur	Austurl	Breiðdhr	Heydalir	Hálfrág	
Fell í Breiðdal	9961202	18661	1	u0_09458	Norð austur	Austurl	Breiðdhr	Fell	Hálfrág	
Ormsstaðir	9961201	18659	1	u0_10150	Norð austur	Austurl	Breiðdhr	Ormsstaðir	Hálfrág	
Hóluhjallar	9012112	20246	1	u1_08103	Norð austur	Austurl	Breiðdhr	Ós	Hálfrág	
Krossindur	9012204	20215	1	u2_07910	Norð austur	Austurl	Breiðdhr	Kross	Hálfrág	
Berunes	9012302	20216	1	u3_03092	Norð austur	Austurl	Djúpavhr	Berunes 1	Hálfrág	
Þiljuvellir	9012304	20218	1	u3_05181	Norð austur	Austurl	Djúpavhr	Þiljuvellir	Hálfrág	
Þagríhvannur	9012306	20220	1	u3_06280	Norð austur	Austurl	Djúpavhr	Þagríhvannur	Hálfrág	
Bauluhvannur	9012501	16181	1	u5_00987	Norð austur	Austurl	Djúpavhr	Berufjörður-Melshorn-	Hálfrág	
Búlandás	9012601	16185	1	u6_02435	Norð austur	Austurl	Djúpavhr	Teigarhorn	Hálfrág	Rarík
Teigarhorn	9012602	16186	1	u6_03911	Norð austur	Austurl	Djúpavhr	Teigarhorn	Hálfrág	Rarík
Rauðaskriða	9012703	20225	1	u7_05263	Norð austur	Austurl	Djúpavhr	Strýta	Ófrágeng	
Hrafnabólisklettur	9013002	16202	1	v0_02869	Norð austur	Austurl	Djúpavhr	Starnýri 1	Hálfrág	
Seldalur	9710101	18668	1	v0_03380	Norð austur	Austurl	Djúpavhr	Starnýri 1	Hálfrág	
Þvottáskriður	9013101	16204	1	v1_05043	Norð austur	Austurl	Djúpavhr	Þvottá	Hálfrág	
Reiðhall	9853102	21176	85	31_01632	Norð austur	Austurl	Skegshr	7501 Skegshr Óþekkt Jörð Vg	Ófrágeng	



## Norð austursvæði

Námubretti	Gamla námunnur	Fastur	Vegnr	Stöð	Svæði Vg	Gamla umdaemið	Sveitarfélag	Heiti jarðar	Staða Frágangs	Aðrir réttthafar en Vg
Gunnólfsvík	8852707	18418	85	31_04140	Norð austur	Austurl	Skeggsbr	Gunnólfsvík 1	Ófrágeng	Raisjárnsmála-stofnun
Víð Finnafljarðará	9853109	20141	85	31_08546	Norð austur	Austurl	Skeggsbr	Fell	Ófrágeng	
Hjalli víð Finnafljarðará	9853201	21180	85	32_00015	Norð austur	Austurl	Skeggsbr	Saurber 1	Ófrágeng	
Saurber	9850201	18421	85	32_01998	Norð austur	Austurl	Skeggsbr	Saurber 1	Hálfrág	
Ótreðislegur	9853203	20142	85	32_06085	Norð austur	Austurl	Skeggsbr	Miðfjarðarnes 1	Hálfrág	
Fjarðargil Bakkafirði	9850202	18422	85	32_08684	Norð austur	Austurl	Skeggsbr	Miðfjörður 1	Hálfrág	
Hölkna víð Vetrarnótsalleggjara	9853305	20145	85	33_03641	Norð austur	Austurl	Skeggsbr	Djúplækur 1	Ófrágeng	
Austan víð Hölkna	9853402	20669	85	34_01020	Norð austur	Austurl	Skeggsbr	Bakki 1	Ófrágeng	
Melur norðan víð Hölkna	9853403	20803	85	34_01080	Norð austur	Austurl	Skeggsbr	Bakki 1	Ófrágeng	
Hölkna	9850401	18425	85	34_01285	Norð austur	Austurl	Skeggsbr	Bakki 2	Ófrágeng	
Norðan í Miðheiðarhygg	9853501	20671	85	35_01730	Norð austur	Austurl	Skeggsbr	Nýbær	Ófrágeng	
Vestan v. Miðheiðarvatn (Sandvökurheiði)	9853502	20594	85	35_02930	Norð austur	Austurl	Skeggsbr	7501 Skeggsbr Óþekkt Jörð Vg	Ófrágeng	
Náma víð sundlaugarveg	9850611	20154	85	36_02758	Norð austur	Austurl	Vopnafj	Ytri-Nýpur	Hálfrág	
Ásbrandsstaðir	9851001	18433	85	40_02443	Norð austur	Austurl	Vopnafj	Ásbrandsstaðir 1	Hálfrág	
Purðarvatn	9851201	18444	85	42_07167	Norð austur	Austurl	Vopnafj	Burstafell land	Hálfrág	
Bæjaróxl	9851301	20167	85	43_00679	Norð austur	Austurl	Vopnafj	Foss	Hálfrág	
Sæluhús á Brunahvammahálsi	9851304	20168	85	43_03932	Norð austur	Austurl	Vopnafj	Burstafell land	Hálfrág	
Banatorfur	9851305	18445	85	43_13172	Norð austur	Austurl	Vopnafj	Burstafell land	Ófrágeng	
Eyvindará	9920202	18515	92	02_06336	Norð austur	Austurl	A-Hérað	Kollsaðagerði	Hálfrág	
Sléttuá	9920403	18521	92	04_08739	Norð austur	Austurl	Fjarðarb	Seljaeigur	Ófrágeng	
Hesteyri	9921102	18539	92	11_02310	Norð austur	Austurl	Fjarðarb	Efri-Miðbær	Ófrágeng	Aðrir
Víð Miðhálsaá	9930102	20272	93	01_01449	Norð austur	Austurl	A-Hérað	Miðhálsa	Hálfrág	
Fjarðarheiði	9930202	18564	93	02_05431	Norð austur	Austurl	A-Hérað	Uppsafir	Ófrágeng	

## Norðaustursvæði

Námuhætti	Gamla námunur	Fastur	Vegnr	Stöð	Svæði Vg	Gamla umdæmið	Svettarfélag	Heiti jarðar	Staða Frágangs	Aðrir réttthafar en Vg
Varnshæðara	9930304	18571	93	03_03695	Norðaustur	Austurl	Seyðisfih	7000 Seyðisfih Óþekkt Jörð Vg	Hálfrág	
Vestan Varnshæðará	9930307	18570	93	03_04213	Norðaustur	Austurl	Seyðisfih	7000 Seyðisfih Óþekkt Jörð Vg	Hálfrág	
Við Stafðalsá	9930305	18566	93	03_07757	Norðaustur	Austurl	Seyðisfih	7000 Seyðisfih Óþekkt Jörð Vg	Hálfrág	
Fjarðarsel	9930303	18573	93	03_12953	Norðaustur	Austurl	Seyðisfih	7000 Seyðisfih Óþekkt Jörð Vg	Hálfrág	
Innan Seyðisfjarðar	9930302	18572	93	03_13935	Norðaustur	Austurl	Seyðisfih	7000 Seyðisfih Óþekkt Jörð Vg	Hálfrág	Seyðisfjarðar-kaupstaður
Práandarstaðir	9940103	18599	94	01_03504	Norðaustur	Austurl	A-Hérað	Práandarstaðir	Ófrágeng	Aðrir
Bóndastaðir	9940502	20303	94	05_00698	Norðaustur	Austurl	A-Hérað	Bóndastaðir	Ófrágeng	
Vatnsskarð	9940705	18610	94	07_05371	Norðaustur	Austurl		Njarðvík	Ófrágeng	
Grænahlíð	9960105	20247	96	01_01105	Norðaustur	Austurl	Fjarðarb	Áreyjar	Ófrágeng	
Eyri Reyðarfirði	9960201	18627	96	02_00480	Norðaustur	Austurl		Eyri	Hálfrág	
Landamótá	9960204	18628	96	02_05270	Norðaustur	Austurl		Berunes	Hálfrág	
Landamótá	9960205	18633	96	02_06680	Norðaustur	Austurl		Berunes	Ófrágeng	
Berunes	9960206	18629	96	02_06937	Norðaustur	Austurl		Berunes	Hálfrág	
Skarðsá	9960330	18637	96	03_04787	Norðaustur	Austurl	Fáskrjfh	Vattarnes	Hálfrág	
Vattarnes	9960350	18638	96	04_00000	Norðaustur	Austurl	Fáskrjfh	Vattarnes	Hálfrág	
Staðarskrúður	9960401	18644	96	04_03794	Norðaustur	Austurl	Fáskrjfh	Kolfreyjustaður	Ófrágeng	
Við Selá í Fáskrúðsfirði (Illagil)	9960703	18652	96	07_11335	Norðaustur	Austurl		Víkurgerði	Hálfrág	
Grænnipa	9960803	20255	96	08_04802	Norðaustur	Austurl		7300 Fjarðarb Óþekkt Jörð Vg	Ófrágeng	Aðrir
Garðsá Stöðvarfirði	9961004	20257	96	10_04616	Norðaustur	Austurl	Austurbbygg	Óseyri	Ófrágeng	Aðrir
Þerrvallaskrúður	9961101	18657	96	11_03009	Norðaustur	Austurl		Snæhvammur	Hálfrág	
Skriða úr Merkidal, náma A	9961102	18658	96	11_06167	Norðaustur	Austurl		Snæhvammur	Hálfrág	
Grjótagarsháls	9010501	16117	901	02_14438	Norðaustur	Austurl	N-Hérað	Rangalón	Hálfrág	
Botnar við Lönguhlíð	9010304	20569	901	03_01842	Norðaustur	Austurl	N-Hérað	7512 N-Hérað Óþekkt Jörð Vg	Hálfrág	
Við Hámundarstaði	9130104	18480	913	01_02395	Norðaustur	Austurl	Vopnafh	Hámundarstaðir 2	Ófrágeng	Aðrir

## Norð austursvæði

Námuhætti	Gamla námunn	Fastnr	Vegnr	Stöð	Svæði Vg	Gamla umdæmið	Svettarfélag	Heiti jarðar	Staða Frágangs	Aðrir réttthafar en Vg
Strandhöfn Vopnafjarðarsírónd	9130108	20149	913	02_00000	Norðaustur	Austurl	Vopnafj	Strandhöfn	Hálfrág	
Fremri Nýpur	9140102	20156	914	01_01567	Norðaustur	Austurl	Vopnafj	Fremri-Nýpur	Ófrágeng	
Skógar II Vesturárdal	9140105	20157	914	01_03686	Norðaustur	Austurl	Vopnafj	Skógar 2 land	Ófrágeng	Aðrir
Torfastaðir	9850602	18431	914	01_06669	Norðaustur	Austurl	Vopnafj	Torfastaðir	Hálfrág	Vopnafjarða- hreppur/Aðrir
Á mós við Ljósstaði	9150204	20178	915	02_02687	Norðaustur	Austurl	Vopnafj	Ljósstaðir 1	Hálfrág	
Búastaðir	9150203	18484	915	02_07975	Norðaustur	Austurl	Vopnafj	Búastaðir	Hálfrág	
Við Oddgil Vesturárdal	9150304	20159	915	03_03409	Norðaustur	Austurl	Vopnafj	Hauksstaðir	Hálfrág	
Hrafnabjörg IV	9170103	20182	917	01_04598	Norðaustur	Austurl	N-Hérað	Hrafnabjörg 4	Ófrágeng	
Breiðumörk	9170206	20183	917	02_05561	Norðaustur	Austurl	N-Hérað	Breiðumörk 1	Ófrágeng	
Skriðufell	9170301	18492	917	03_04138	Norðaustur	Austurl	N-Hérað	Skriðufell	Hálfrág	
Ketilsstaðir (Bakkagerði?)	9170203	18490	917	03_07300	Norðaustur	Austurl	N-Hérað	Bakkagerði 1	Hálfrág	
Við Hellisá	9170403	18494	917	04_00171	Norðaustur	Austurl		Ketilsstaðir	Hálfrág	
Sunnan við Hellisá (við rétina)	9170402	20161	917	04_00231	Norðaustur	Austurl		Ketilsstaðir	Hálfrág	Aðrir
Refsstaðir	9190101	18509	919	01_02817	Norðaustur	Austurl	Vopnafj	Refsstaðir 1	Hálfrág	Aðrir
Sireksstaðir (Hofsborg)	9190201	18513	919	02_02705	Norðaustur	Austurl	Vopnafj	Hof	Ófrágeng	
Miðdegisgil	9190202	20164	919	02_04310	Norðaustur	Austurl	Vopnafj	Hof	Hálfrág	
Utan við Grund	9230202	20320	923	02_02398	Norðaustur	Austurl	N-Hérað	Grund	Hálfrág	
Búháa utan við Eiríksstaði	9230205	18543	923	02_07288	Norðaustur	Austurl	N-Hérað	Eiríksstaðir 1	Hálfrág	
Utan við Eiríksstaði	9230303	18544	923	03_01994	Norðaustur	Austurl	N-Hérað	Eiríksstaðir 1	Ófrágeng	
Hrafnkeislaður	9230402	18545	923	04_00000	Norðaustur	Austurl	N-Hérað	Vaðbrekka land	Hálfrág	
Smáragrund	9240104	20331	924	01_06303	Norðaustur	Austurl	N-Hérað	Skeggjastaðir 1	Ófrágeng	
Við Straum	9250301	18553	925	03_06115	Norðaustur	Austurl	N-Hérað	Straumur	Hálfrág	
Krakalekur	9250302	18554	925	03_09528	Norðaustur	Austurl	N-Hérað	Vífilsstaðir	Hálfrág	
Urriðavatn	9250402	18556	925	04_08298	Norðaustur	Austurl		Urriðavatn	Hálfrág	
Utan við Hraðrekslæk	9260103	20316	926	01_06761	Norðaustur	Austurl	N-Hérað	Hraðrekslækur	Ófrágeng	

## Norðaustursvæði

Námubretti	Gamla námunnur	Fastnr	Vegnr	Stöð	Svæði Vg	Gamla undaemið	Svettarfélag	Heiti jarðar	Staða Frágangs	Aðrir réttthafar en Vg
Geirastaðir- jökuláreyrar	9260104	20317	926	01_09076	Norðaustur	Austurl	N-Hérað	Geirastaðir 1	Hálfrág	
Við Svínalæk	9290103	18559	929	02_00000	Norðaustur	Austurl	Fellahar	Fjallssel	Ófrágeng	
Skeggjastaðir II	9310203	18577	931	02_00133	Norðaustur	Austurl	Fellahar	Skeggjastaðir 1	Hálfrág	
Miðhúsasel	9310204	20284	931	02_03062	Norðaustur	Austurl	Fellahar	Miðhúsasel	Ófrágeng	
Ormarstaðar	9310206	20286	931	02_03420	Norðaustur	Austurl	Fellahar	Ormarstaðir 1	Ófrágeng	
Bolalækur	9310303	19235	931	03_05862	Norðaustur	Austurl		Armbæðarstaðir	Hálfrág	
Armbæðarstaðir	9310301	18578	931	03_06434	Norðaustur	Austurl		Armbæðarstaðir	Hálfrág	
Hús (Við Marlaek)	9310304	20287	931	04_00020	Norðaustur	Austurl	Fljótsdh	Hús - Brekkugerðishús-	Hálfrág	
Innan Brekkugerðis	9310405	19360	931	04_00367	Norðaustur	Austurl	Fljótsdh	Brekkugerði	Hálfrág	
Við Hafursá	9310803	18584	931	08_03816	Norðaustur	Austurl	A-Hérað	Hafursá	Hálfrág	
Míllh Hafursár og Preysbólá	9310804	20292	931	08_05136	Norðaustur	Austurl	A-Hérað	Hafursá	Ófrágeng	
Vallanes/Draugalág	9310906	20293	931	09_04017	Norðaustur	Austurl	A-Hérað	Vallanes	Ófrágeng	
Grímsá	9310905	18587	931	09_05387	Norðaustur	Austurl	A-Hérað	Tunguhagi	Ófrágeng	
Jökulsá móti Vöðvöllum	9310503	19578	934	01_00456	Norðaustur	Austurl	Fljótsdh	Vöðvallagerði	Hálfrág	
Við Keldná	9340101	18589	934	01_01276	Norðaustur	Austurl	Fljótsdh	7505 Fljótsdh Óþekkt Jörð Vg	Hálfrág	
Langhús	9340102	20289	934	01_02999	Norðaustur	Austurl	Fljótsdh	Langhús	Ófrágeng	
Hymudalur	9370101	18591	937	01_01405	Norðaustur	Austurl	A-Hérað	Hvannur	Hálfrág	
Sauðhagi	9370102	20294	937	01_04951	Norðaustur	Austurl	A-Hérað	Sauðhagi 1	Ófrágeng	
Grímsá utan Sauðhaga	9370103	20295	937	01_05277	Norðaustur	Austurl	A-Hérað	Sauðhagi 1	Hálfrág	
Við Vað	9370105	18592	937	01_09834	Norðaustur	Austurl	A-Hérað	Vað	Ófrágeng	
Við Getdalsá	9370203	18593	937	02_05351	Norðaustur	Austurl	A-Hérað	Pingmúli	Hálfrág	
Við Jöku	9370205	18594	937	02_07579	Norðaustur	Austurl	A-Hérað	Hallbjarnastaðir	Hálfrág	
Óxará	9390101	20337	939	01_02447	Norðaustur	Austurl	A-Hérað	Vatnsskógur	Ófrágeng	
Óxarárneseyrar	9390102	20336	939	01_05802	Norðaustur	Austurl	A-Hérað	Vatnsskógur	Ófrágeng	
Við Melshorn	9390209	18595	939	02_09430	Norðaustur	Austurl		7617 Djúpvíur Óþekkt Jörð Vg	Ófrágeng	
Tjarnarland	9940304	19150	942	01_01074	Norðaustur	Austurl	A-Hérað	Tjarnarland	Hálfrág	
Hreimstaðir	9430102	20301	943	01_01443	Norðaustur	Austurl	A-Hérað	Hreimstaðir	Hálfrág	



## Norð austursvæði

Námuheiti	Gamla námunn	Fastnr	Vegnr	Stöð	Svæði Vg	Gamla umdæmið	Svettarfélag	Heiti jarðar	Staða Frágangs	Aðrir réttthafar en Vg
Drauthalastaðir	9440103	20308	944	01_03255	Norðaustur	Austurl		Drauthalastaðir	Hálfrág	
Grjófá	9460102	20306	946	01_01248	Norðaustur	Austurl	Borgarfh	Jökulsá 1	Hálfrág	Aðrir
Hvöll	9460103	20307	946	01_03804	Norðaustur	Austurl	Borgarfh	Hvöll	Hálfrág	
Selsstaðir	9510304	20279	951	03_02360	Norðaustur	Austurl	Seyðisfh	Selsstaðir	Hálfrág	
Þórarinnssiðir	9520207	20281	952	03_00008	Norðaustur	Austurl	Seyðisfh	Þórarinnssiðir	Ófrágeng	
Á mótis við	9520204	20277	952	03_00009	Norðaustur	Austurl	Seyðisfh	7000 Seyðisfh Óþekkt Jörð Vg	Hálfrág	Aðrir
Grvínáreyri.										
Brekka	9530304	20271	953	03_11918	Norðaustur	Austurl	Mjóafjhr	Brekka	Hálfrág	
Steinsnes í Mjóafirði	9530303	18621	953	03_12146	Norðaustur	Austurl	Mjóafjhr	Minni-Dalur	Ófrágeng	
Borgarhóll	9540203	20265	954	02_09792	Norðaustur	Austurl	Fjarðarb	Litla-Breiðuvík	Ófrágeng	
Gestsstaðir	9560101	18623	956	01_03413	Norðaustur	Austurl		Gestsstaðir	Ófrágeng	
Melar	9620103	20238	962	01_05182	Norðaustur	Austurl	Breiðdhr	Gillsá	Ófrágeng	
Melar	9620104	20239	962	01_05385	Norðaustur	Austurl	Breiðdhr	Gillsá	Ófrágeng	
Gillsármót	9620105	20240	962	01_05868	Norðaustur	Austurl	Breiðdhr	Gillsá	Hálfrág	
Norðurdalsá	9620106	20241	962	01_07460	Norðaustur	Austurl	Breiðdhr	Hlíðarendi 1	Hálfrág	
Tóarsel	9620101	18662	962	01_09379	Norðaustur	Austurl	Breiðdhr	Tóarsel	Hálfrág	
Háuhraun	9640301	20244	964	02_00000	Norðaustur	Austurl	Breiðdhr	Skjöldólfsstaðir	Ófrágeng	
Neðan Eyja	9012103	16170	964	02_02290	Norðaustur	Austurl	Breiðdhr	Eyjar	Hálfrág	
Drangagil	9012102	16169	964	02_04154	Norðaustur	Austurl	Breiðdhr	Lágafell	Hálfrág	
Ós	9640302	20245	964	02_05360	Norðaustur	Austurl	Breiðdhr	Ós	Hálfrág	
Skrúðá	9640105	18665	966	01_03951	Norðaustur	Austurl	Breiðdhr	Skrúðustekkur	Hálfrág	
Fagridalur í Breiðdal	9640203	18667	966	02_03178	Norðaustur	Austurl	Breiðdhr	Fagridalur	Ófrágeng	
Klettfartögl	9640204	20243	966	02_03975	Norðaustur	Austurl	Breiðdhr	Fagridalur	Ófrágeng	
Prándastaðir-Mýnes	9940105	20297			Norðaustur	Austurl		Prándarstaðir	Ófrágeng	